

Austevoll kommune

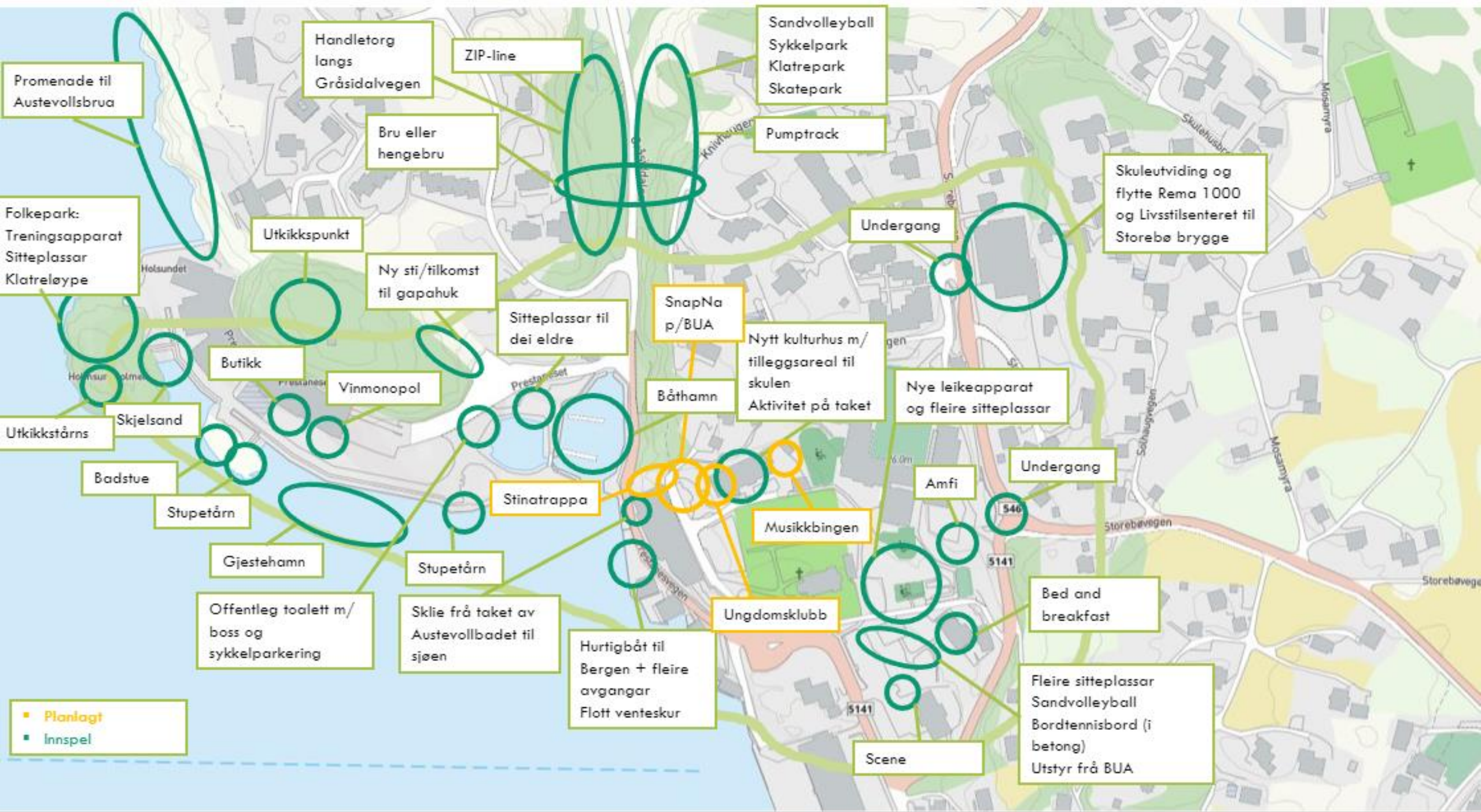
Kartlegging
Kvardagsreisa
Friluftsparken

**Austevoll som god plass å bu og være,
i heile livet.**



STOREBØ – DEN TRIVELEGE TETTSTADEN

29. Oktober 2020



Promenade til Austevollsbrua

Handletorg langs Gråsdalvegen

ZIP-line

Sandvolleyball Sykkelpark Klatrepark Skatepark

Bru eller hengebru

Pumtrack

Skuleutviding og flytte Rema 1000 og Livsstilsenteret til Storebø brygge

Folkepark: Treningsapparat Sitteplassar Klatreløype

Utkikkspunkt

Undergang

Ny sti/tilkomst til gapahuk

Sitteplassar til dei eldre

SnapNa p/BUA

Nytt kulturhus m/ tilleggsareal til skulen Aktivitet på taket

Nye leikeapparat og fleire sitteplassar

Butikk

Vinmonopol

Båthamn

Utkikkstårns

Skjelsand

Badstue

Stupetårn

Stinatrappa

Musikkbingen

Undergang

Gjestehamn

Stupetårn

Ungdomsklubb

Amfi

■ Planlagt
■ Innspel

Offentleg toalett m/ boss og sykkelparkering

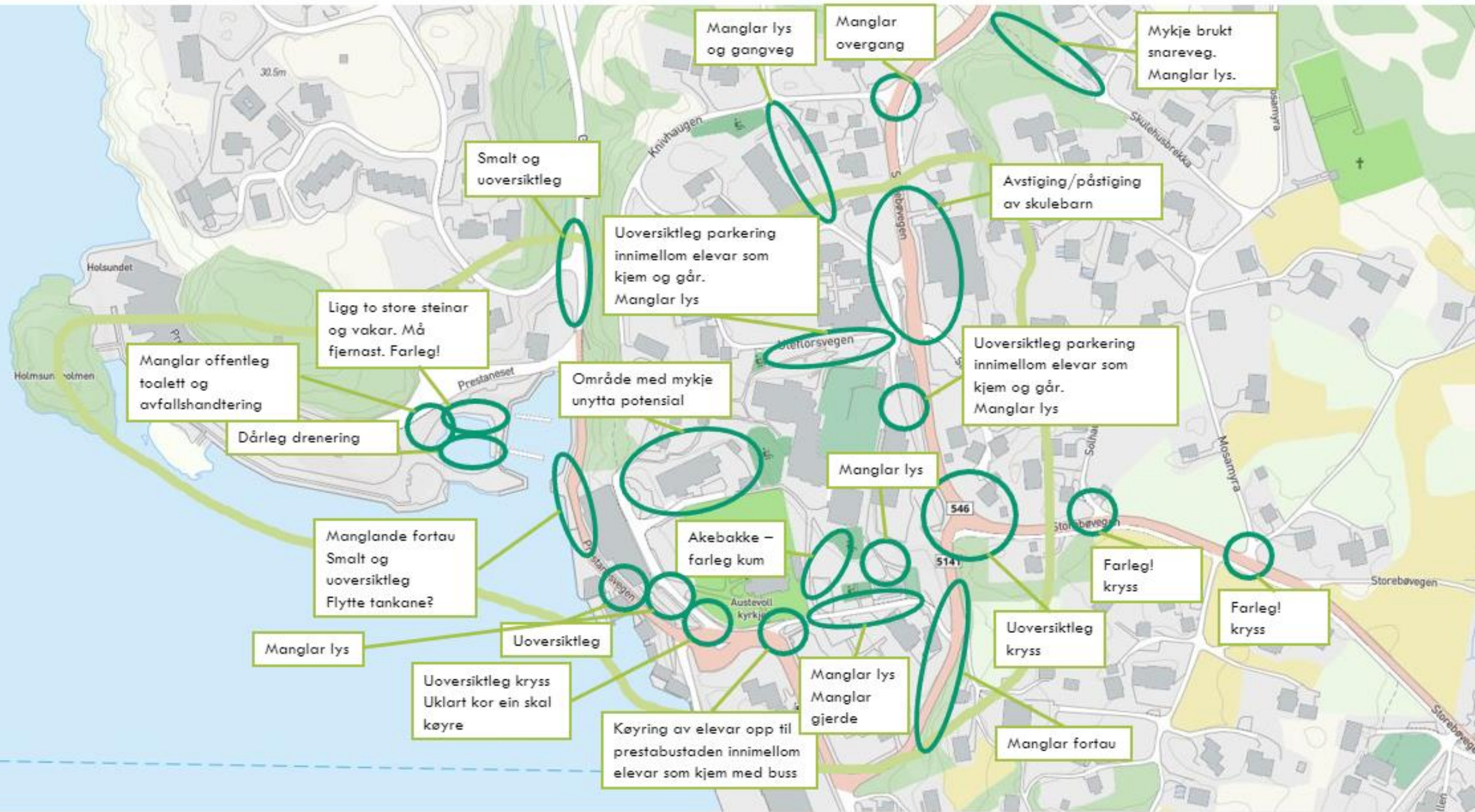
Sklie frå taket av Austevollbadet til sjøen

Hurtigbåt til Bergen + fleire avgangar Flott venteskur

Bed and breakfast

Fleire sitteplassar Sandvolleyball Bordtennisbord (i betong) Utstyr frå BUA

Scene



Manglar lys og gangveg

Manglar overgang

Mykje brukt snareveg. Manglar lys.

Smalt og uoversiktleg

Avstiging/påstiging av skulebarn

Uoversiktleg parkering innimellom elevar som kjem og går. Manglar lys

Ligg to store steinar og vakar. Må fjernast. Farleg!

Manglar offentlig toalett og avfallshandtering

Område med mykje unyttet potensial

Uoversiktleg parkering innimellom elevar som kjem og går. Manglar lys

Dårleg drenering

Manglande fortau
Smalt og uoversiktleg
Flytte tankane?

Manglar lys

Akebakke – farleg kum

Farleg! kryss

Farleg! kryss

Manglar lys

Uoversiktleg

Uoversiktleg kryss

Uoversiktleg kryss
Uklart kor ein skal køyre

Manglar lys
Manglar gjerde

Manglar fortau

Køyring av elevar opp til prestabustaden innimellom elevar som kjem med buss



--- Forslag
--- Eksisterande rundtur

Kvardagsreisa

Kartlegging, innsikt og testing
(Sikre folkehelse gjennom
arkitektur og design)



Spreke Sigrid

- 80 år. Bodd i Austevoll siden hun giftet seg med en innfødt da hun var i midten av 20-årene.
- Sprek og full av fres. Sosial.
- Aktiv timeplan. Har aktiviteter hver dag (både dans, gåavtaler, husflidslag, folk over på lunsj og kaffe.)
- Går til sentrum annenh være hos ektemann på
- Har ikke førerkort. Går Avhening av andre (far for å komme seg rundt
- Gåturen til sentrum op transportetappe man v fort. Man møter jo aldr



"Koffør har du det så travelt, spør folk. Eg ska full fart att og fram. Eg orkar ikkje spasere når eg går veien til PO-senteret annenhver dag."

"Klarer meg godt uten sertifikat siden eg har så gode naboer."

"Det var der eg oppdaga kor kjekt det var med langbord med plass til alle. Eg har plass til 14 ved spisebordet"



...påvirkes av bilkulturen

- **Bilen er en selvfølgelighet**
(også når det er like kort å gå!)
 - De som går, sykler eller tar buss gjør det fordi de må.
 - Du tar bilen til turløypa på ettermiddagen.
 - Du vil gjerne, men det er minste motstands vei som gjelder i en travel hverdag. Det er bare sånn det er.
- **Alt er tilrettelagt for bilen**
 - Alle opplevde "sentrum" ligger langs hovedveien.
 - Omfattende parkering og asfalt overalt. Gir kjedelige og lite stimulerende gangveier.
 - Utrygge kryss og trafikksituasjoner for barn og synshemmede. Catch 22: det oppleves utrygt å gå, så da kjøres det mer, som gjør det mer utrygt.



2

...foregår med de du kjenner

- **“Alle kjenner alle”** - men møteplassene du har er gjerne hjemme hos eller sammen med de du allerede kjenner (“klubb”, Casa Mia, trening)
- Det finnes en **flora av initiativer og aktiviteter**, men det er ikke så mange som har oversikten og dermed gjør du det du kjenner til (og investerer i det du er interessert i)
- De fleste har et **stort nettverk** av familie og eksisterende venner.
- **Store inntektsforskjeller** samtidig som tilbud og aktiviteter er enkeltstående. (hytteliv, båtliv, “leppefisk”, 3 kontigenter for barnesvømming f.eks)

3

...formes av manglende helhetstenkning

- Masse engasjement, folk er stolte av stedet sitt.
Men **initiativene ser ikke hverandre i sammenheng.**
(Lekeplasser etableres i det enkelte byggefelt, fremfor sentralt for alle...)
- Private initiativer er **pådrivere i utviklingen med utgangspunkt i egne interesser**
(“plutselige” volleyballbaner, plassering av barneskole, finansiering av idrett og fritid, plassering bad, kommunehus...)
- **Kortsiktig planleggingshorisont**
(JA-kommune over flere år, eks. man visste at skolen kom til å være for liten om kort tid, “Stina-trappa” ender i en bilvei...)
- **Hvor er sentrum?**

Eksperiment(er)

Målet med denne studien er å teste to forskjellige eksperimenter, det første vil sammenligne hvordan to dytt kan motivere lokalbefolkningen til å gå til sentrum i stedet for å kjøre bil når de går til sentrum.

1: “Få folk til å gå istedenfor å ta bil når de skal til sentrum”

Den andre vil også sammenligne to dytt som kan motivere folk til å bli lenger når de først er i sentrum.

2: “(Når de først er der) Få folk til å bli i sentrum”



34 Fv546
Storebø, Vestland
Google
Street View - jul. 2019

available until you sign in



Måle effekt

Kvalitativt

+

Kvantitativt

+




Telia | CROWD INSIGHTS



Binde i saman og
skapa aktivitet

Friluftsparken



1. Kombinert ballbane og parkeringsplass
2. Flowpark (skate-og-rulle-soner)
3. Gjerde m. integrerte sittehuler og ballkurver
4. Buldrevegg
5. Henge-og-aktivitetssoner
6. Amfi m. integrert høytaleranlegg
7. Takoverbygg m. klatre-og-henge-installasjon
8. Minihytter
9. Kjøkkenhage
10. Friluftspark



INNSPILLSMØTE 1

Mål

Målet med innspillsmøte 1 var å bli kjent med de forskjellige brukergruppene og kartlegge deres ønsker, behov og barrierer. Innspillsmøte 1 ble gjennomført i tre deler. Gjennomføringen var basert på at prosessleder stilte åpne spørsmål til deltagerne, som så fikk gi sine ufiltrerte innspill. Det ble også lagt opp til diskusjon mellom deltakerne.

Del 1: Ungdommer

Ungdommene som deltok var representanter for ungdomsskoleelevene. Alle klassetrinn var representert. De fikk åpne spørsmål som de svarte på individuelt og som ble diskutert i grupper.

Spørsmål

- Hvordan ønsker dere at skoleplassen skal oppleves?
- Dere kjeder dere og drar til skoleplassen, hva finnes der?
- Når på døgnet og når i uken ønsker dere å bruke anlegget?
- Hvem vil dere ha med dere til skoleplassen?

Innspill

- Sosiale områder hvor de kan henge sammen i mindre grupper
- Tak, så man kan være ute når det regner
- Stor interesse for å bruke området vest for friidrettsbanen. Liker å ha oversikt
- Inneplasser hvor jenter og gutter møtes er populære
- Trinnene er ikke mye sammen. 10. klasse ønsker eget sted å være
- Muligheten til å benytte seg mer av idrettshallen i skoletiden

Fasiliteter

- Store disser
- Zip line
- Mulighet for å spille musikk
- Henge køyer
- Volleyball
- Utebod med saccosekker
- Klatrepark
- Rullepark
- Trampoliner
- Tuftepark

Del 2: Intervju med ungdommer

Dybdeintervju ble gjennomført med fire ungdommer for å få en mer inngående innsikt i elevenes perspektiver på uteområdet. Ungdommene representerte 8, 9 og 10 klasse.

Innspill

- Ser idag på området som et sportsområde
- De er glad i å bruke innehallen til dans, volleyball og badminton
- Ungdomsklubben Juntos er veldig populær
- Er veldig glad i å være sosiale "Me har det kjekt i lag"
- Liker inkluderende aktiviteter "bommer du får du ikke kjeft"
- Liker ikke aktiviteter med et sterkt konkurranseaspekt
- For de fleste er det langt å sykle til skoleområdet
- Skolegården er bare asfalt, så det er ingen grunn til å dra dit på fritiden
- Alle er inne på fritiden og er sammen med 1 eller 2 venner. "Ingen har plass til 10 venner hjemme"



Behovsanalyser

Interesseanalyser

Innspillsmøter 1-2-3-4

Arbeidsgrupper

Styringsgrupper

Politisk forankring

Snakk, gi informasjon, lytt

Prosjektering – kartlegg og avklar

Ha tydelige mål

Arealstrategi Tettstader og robuste bygder

- Butikk
- Post
- Møteplass/kafé/samlingstad
- Barnehage/skule
- Kyrkje
- Haldeplass – snøggbat, buss
- Felleslokale for sosialt samvær
- Areal for fysisk kvardagsaktiviet
- Stiar og tråkk i bygda som gjer at du kan gå deg ein rundtur
- Bustadområde
- Næringsaktivitet

Vi vil ha desse funksjonane tilstade fordi dei stimulerer til:

- Busetnad
- Skapar aktivitet i bygda (24 timar) heile året.
- Legg til rette for trivnad
- Stimulerer til felles kvardagsaktiviet
- Stimulere næringsaktivitet
- Stimulere til busetnad og samfunnsutvikling i tettstadene og bygdene, med gode bu- og levevilkår.
- Meir konsentrert bygging i tettstader og bygdesenter, med avstand til bygdekjerna som fremjer gang- og sykkel.

Arealstrategien gjeld for:

- Storebø
- Bekkjarvik
- Hundvåkøy
- Bakkasund
- Årland-Våge
- Møkster
- Vik
- Kolbeinsvik

knutepunkt



Utfordringer:

- gang- og sykkelveggar 6.8 km
- offentlig transport – innbyggjarane klagar
- medverknad – avklaring av forventning innbyggjarane vil ha info, men balanse mellom krav og personleg kontakt
- økonomi - alle vil ha noko og alt, og helst i går.
- Sterke interessegrupper og personlegheiter vs folkehelseperspektivet
- investering – samfunnsretning?

Verktøy og tilskutt - Webinar universelt utformede og aldersvennlige uteområder og møteplasser

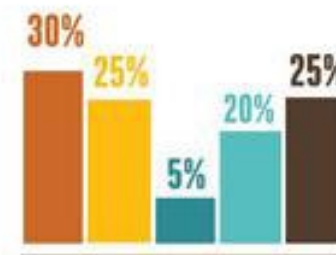
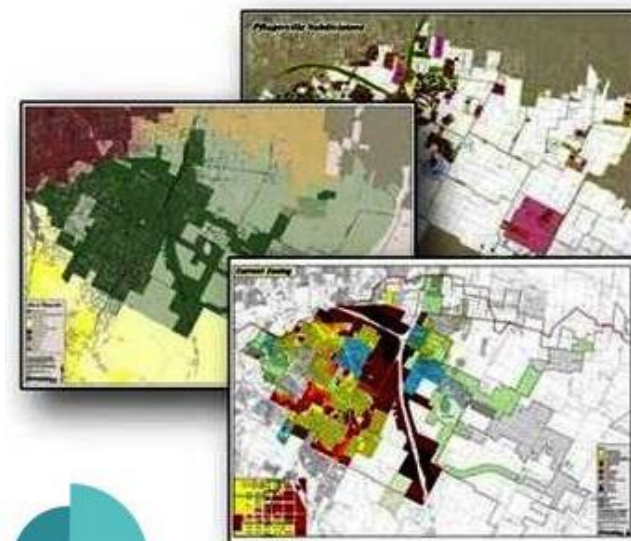
11.10.2022, Sven Michaelis



Oppdrag til Kartverket (2009)

"Utvikle et Geografisk informasjon system (GIS) for tilgjengelighet og universell utforming (UU)"

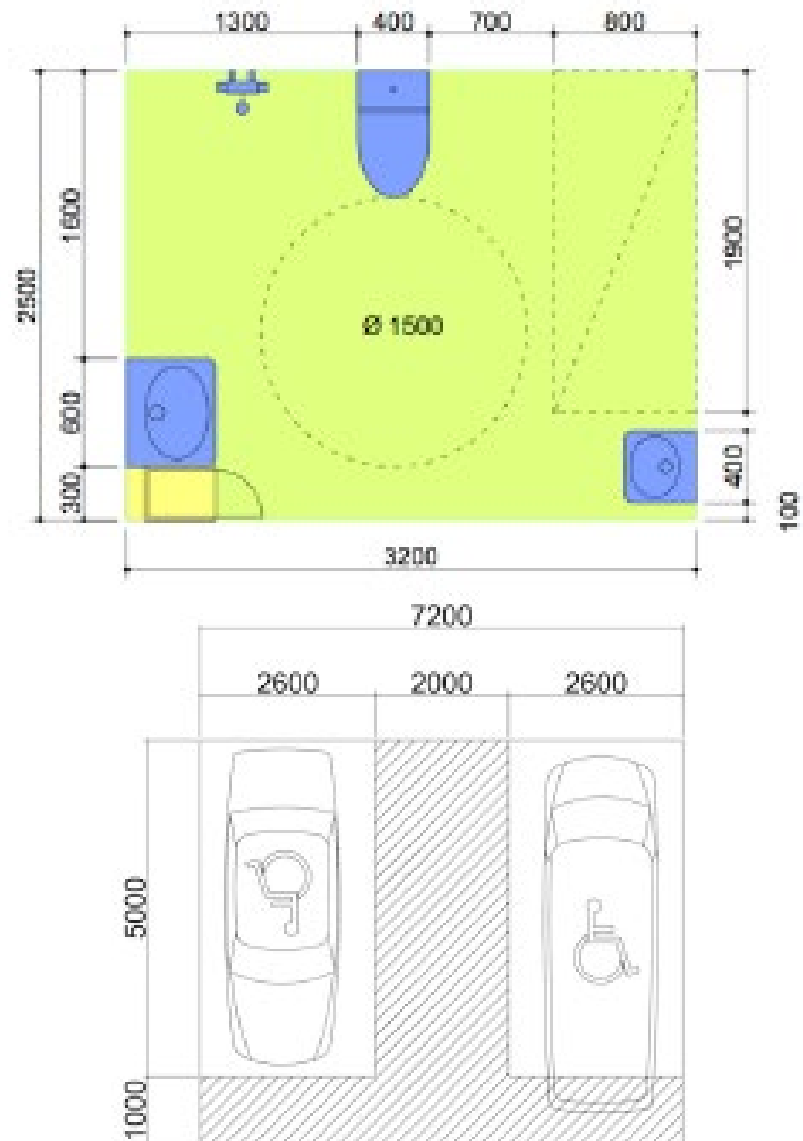
- Utvikle Indikatorer for visning av UU
 - Utvikle/teste metodikken
- Kartlegging av status
 - Opplæring av lokale aktører
 - Styring av feltarbeidet
 - Publikasjon av resultater
- Lage statistikk som grunnlag for planlegging



Grunnlag er standarder



Universell utforming av opparbeidede uteområder (2011) – under revisjon



Våre mål

- Lag **sammenlignbare** data etter en **standardisert** metode over en lang tidsperiode
- Lav brukerterskel
 - **Enkelt** å bruke uken å ha spesialkunnskap
 - Ingen behov for dyrt utstyr
- Vurderingen basert på **målbare** verdier
- Representativt data for hele landet
- **Fri** tilgang til alle

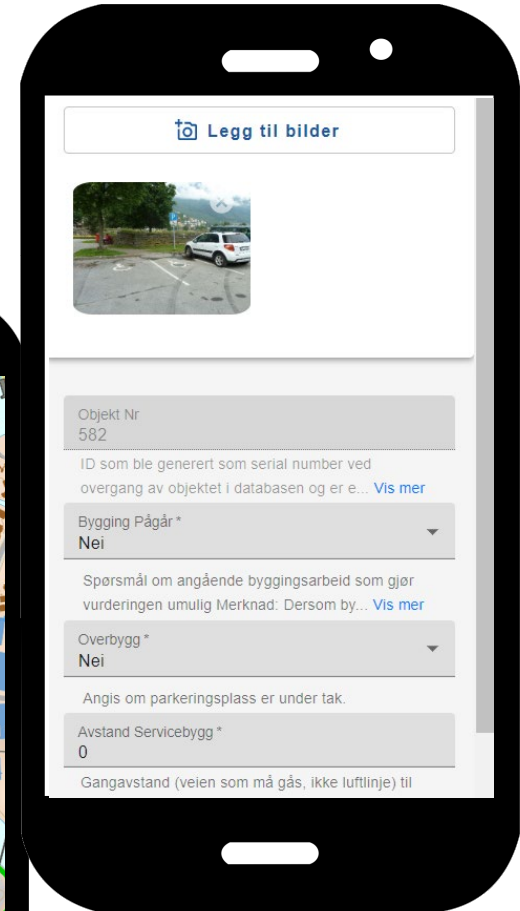
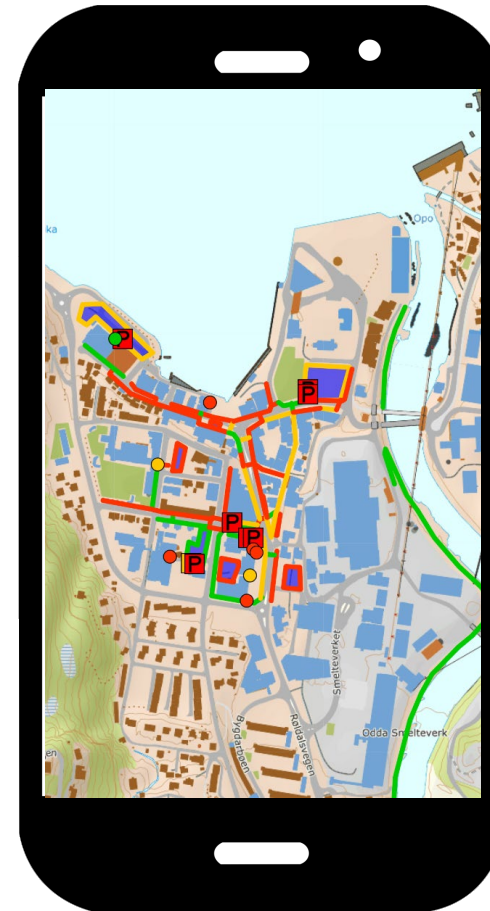
SAMMENLIGNBAR – ENKELT – MÅLBAR – FRI

Metodikk ble utviklet

For hvem?



Hvordan?



Hvor og hva?



Kartverket samler data

Klassifikasjon, Veiledere, App

Egenskap	Tilgjengelig	Delvis tilgjengelig	II
Parkeringsområde			
Kapasitet UU	≥5% av antall plasser	min 1	
Veidekkestilstand	Jevnt		
HC-Parkeringsplass			
Bredde	≥ 450 cm (inkl. 200cm fellesareal)	380 – 449 cm	
Lengde	≥ 600 cm (inkl. 100cm fellesareal)	500- 599 cm	
Skiltet	Ja		
Merket	Ja (fellesareal bør være merket)		
Om parkering er avgiftsbelagt:			
Automat høyde	80-120 cm		
Turvei			
Bredde uten møteplass	≥ 180 cm	130 – 179 cm	
Bredde med møteplass (se veileder for bruksintensitet)	120 - 180 cm og møteplass		
Stigning uten hvileplass	≤ 3,8° (< 5m maks 4,9°)	3,9 - 4,9°	
Stigning i bratt terreng		maks. 5,7° (>5 m krever hvileplass)	
Tverrfall	≤ 2,9°	> 2,9° ≤ 4,9°	
Dekketilstand	Jevnt		
Dekke	Fast		
Kanter	≤ 2,5 cm		
Sperrebom (åpen passasje)	≥ 90 cm		
Sperrebom (mellom 2)	≥ 140 cm		
Fri Høyde	≥225 cm		
Rampe			
Rampe bredde	≥ 90 cm		
Rampe stigning	≤ 3,8° (< 5m maks 4,9°)	3,9 - 4,9°	
Håndlist	Begge sider	Minst en side	
Håndlisthøyde_1	75 - 85 cm (dersom 1) 85 - 95 cm (dersom 2)	< 75 eller > 95 cm	
Håndlisthøyde_2	65-75 cm (dersom 2)	< 65 cm	
Rampe terskel	≤ 2,5 cm		

VEILEDER

KARTLEGGING AV TILGJENGELIGHET OG UNIVERSELL UTFORMING I TETTSTEDSOMRÅDER



Tettsted HC parkering ✕

Kommune *
Stavanger (1103)

Last opp bilder 1/3 ^

Legg til bilder

Objekt Nr
2894

ID som ble generert som serial nummer ved
overgang av objektet i databasen og er e... [Vis mer](#)

Bygging Pågår *
Nei

Spørsmål om angående bygningsarbeid som gjør
vurderingen umulig Merknad: Dersom by... [Vis mer](#)

Overbygg *
Nei

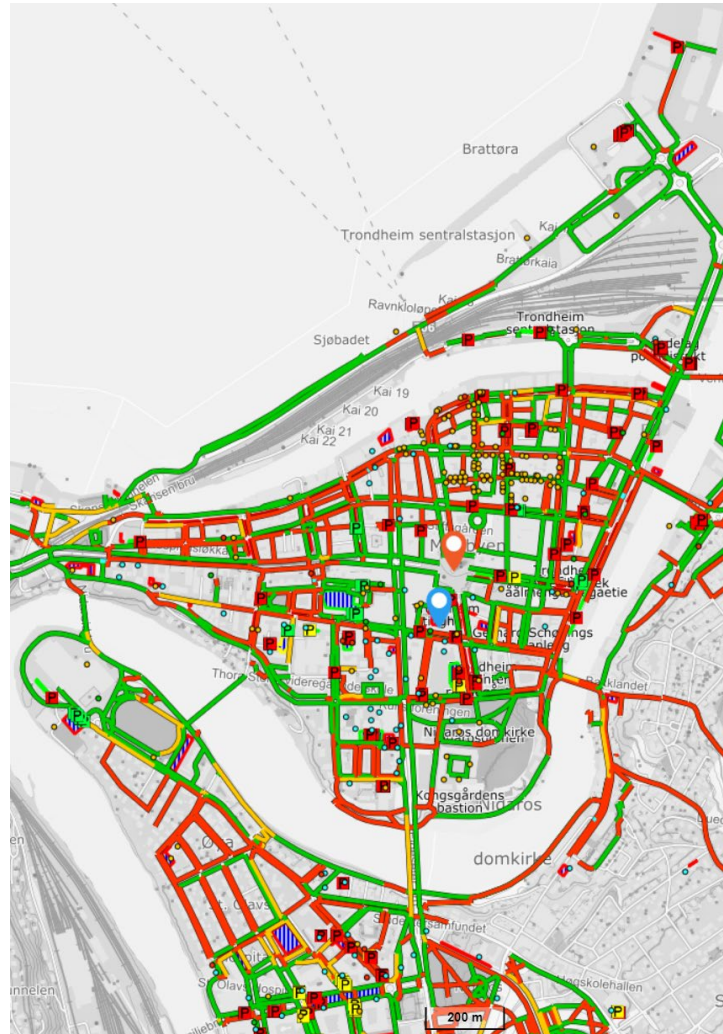

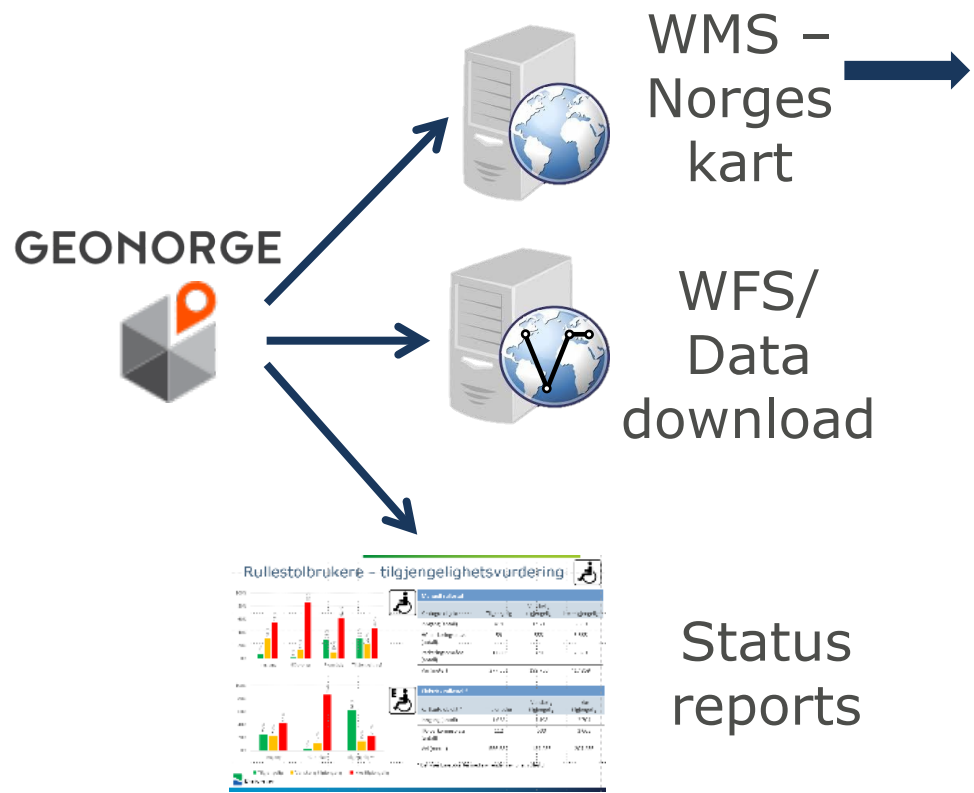
Angis om parkeringsplass er under tak.

Avstand Servicebygg *
22

Gangavstand (veien som må gås, ikke luftlinje) til
nærmeste servicebygg oppgis i m uten d... [Vis mer](#)

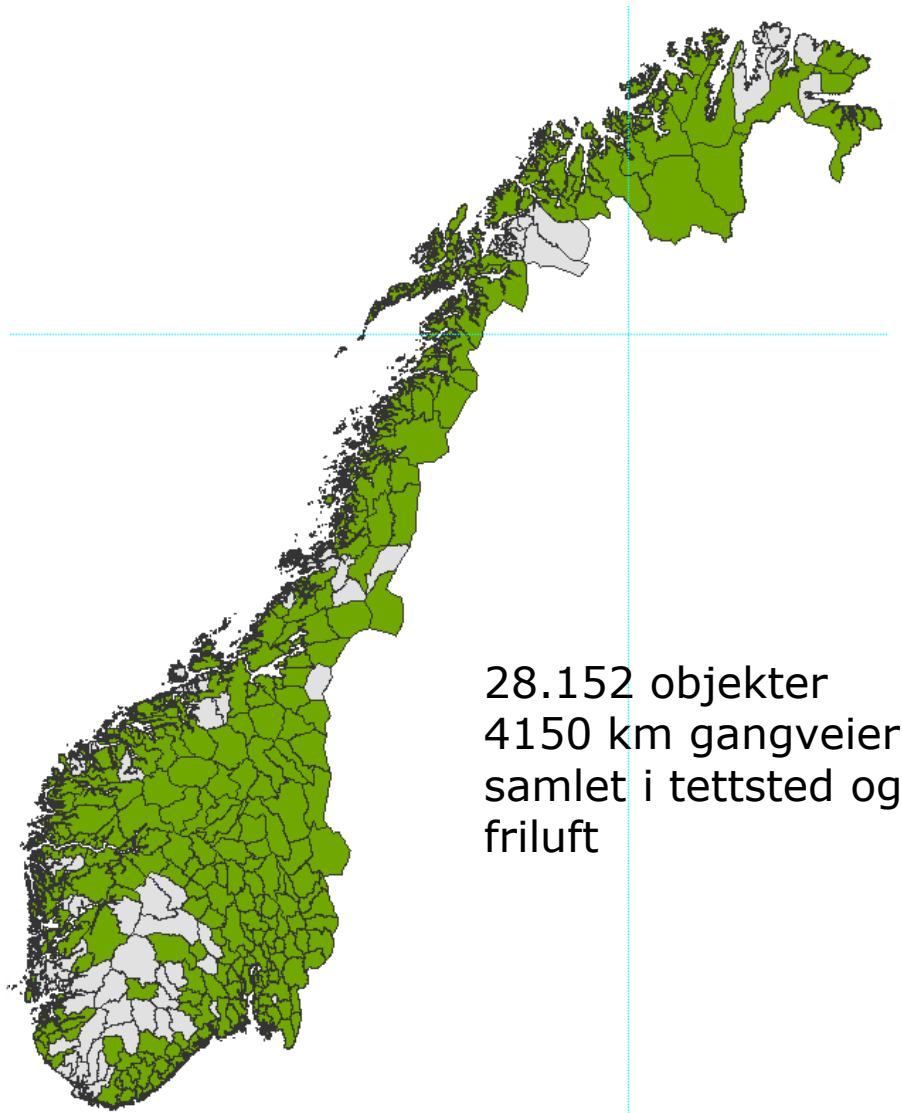
GatelangsParkering Nei

Kartverket deler data



Registrert	2012-07-02 22:00:00+02
Oppdatert	2020-12-14 13:00:00+01
Gatetype	Fortau
Dekke materiale	Stein
Dekke tilstand	Jevnt
Dekke fasthet	
Bredde	200cm
Nedsenk 1	
Nedsenk 2	
Stigning	1°
Tverrfall	1.2°
Trapp	
Rekkverk	
Trapp kontrast	
Ledelinje	Taktil og visuell
Kommentar	
Bildefil 1	

Kartlegging status



2009 – 2014

Kartverket gjennomfører kartlegging

Problem:

Brukerne føler ingen eierskap

Løsning:

Ingen skille mellom «kartleggeren» og brukeren

2015 –

Støtte til kommuner/fylker/org,
ca. 20 - 25 kartleggings
prosjekter per år

Finansering

ca.1 Mill NOK hvert år til
kartlegging

Prosjektmidler til kartlegging

Hvem kan søke

- Fylkesmenn
- Fylkeskommuner
- Kommuner
- DNT, Friluftsråd og interesseorganisasjoner som etablerer et samarbeid med kommune- eller fylkesforvaltningen

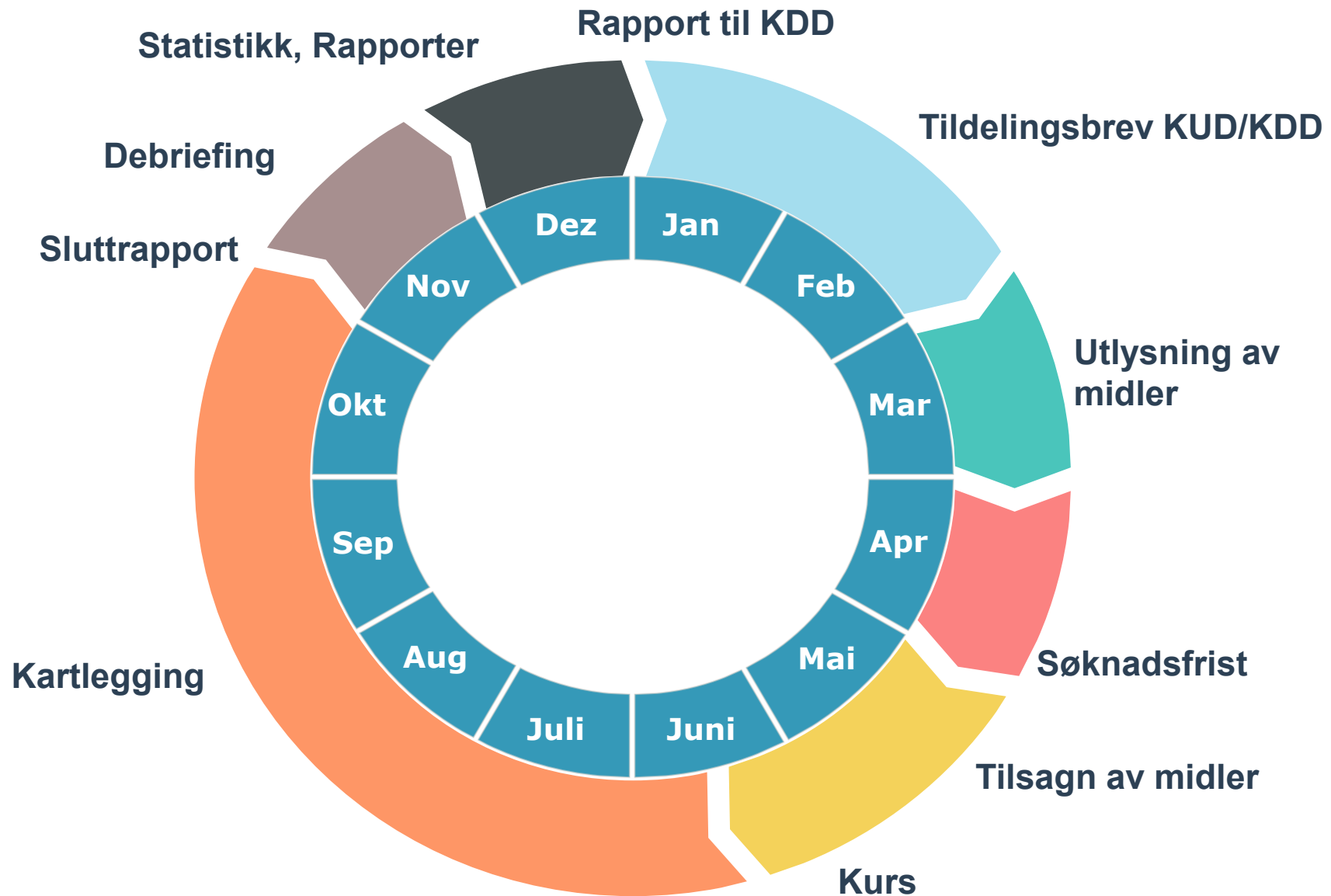
Tilskudd

- 30.000 (små tettsteder) til 100.000 (store områder, byer, gruppesøknader) for ny-kartlegging
- 5.000 (små tettsteder) til 10.000 (store områder, byer, gruppesøknader) for oppdatering

Frister

- Mars/April - Søknadsfrist
- Mai/Juni – kursing
- Sommer - kartlegging
- Høst – Sluttrapport fra deltakere

Årshjul i prosjektet



Data brukes av



Kommunal- og
distriktsdepartementet

Kulturdepartementet




Organisasjoner



Kartverket



Fylker og kommuner



Barne-, ungdoms- og
familiedirektoratet

Data brukes til

Areal planlegging

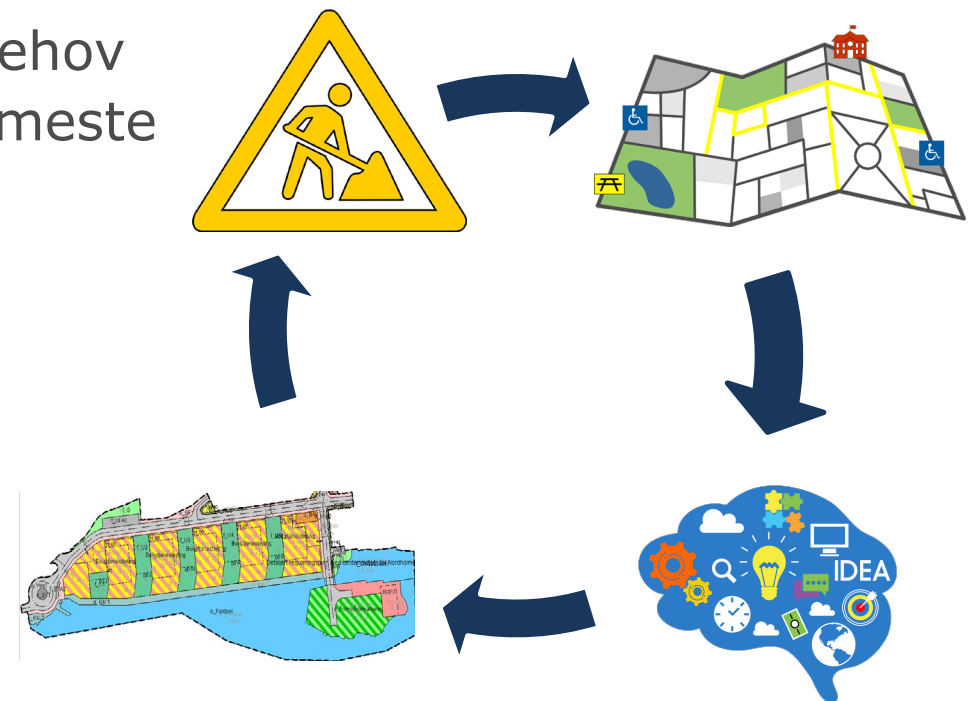
- Status av tilgjengeligheten for et område > byutvikling
- Analysere utfordringer lokalt og starte med oppgradering
- Planlegging av utvikling/ vedlikehold i friluftsområder

Folkehelse

- Vis muligheter for personer med særskilte behov
- Utvikle områder – sikre best tilgang for det meste

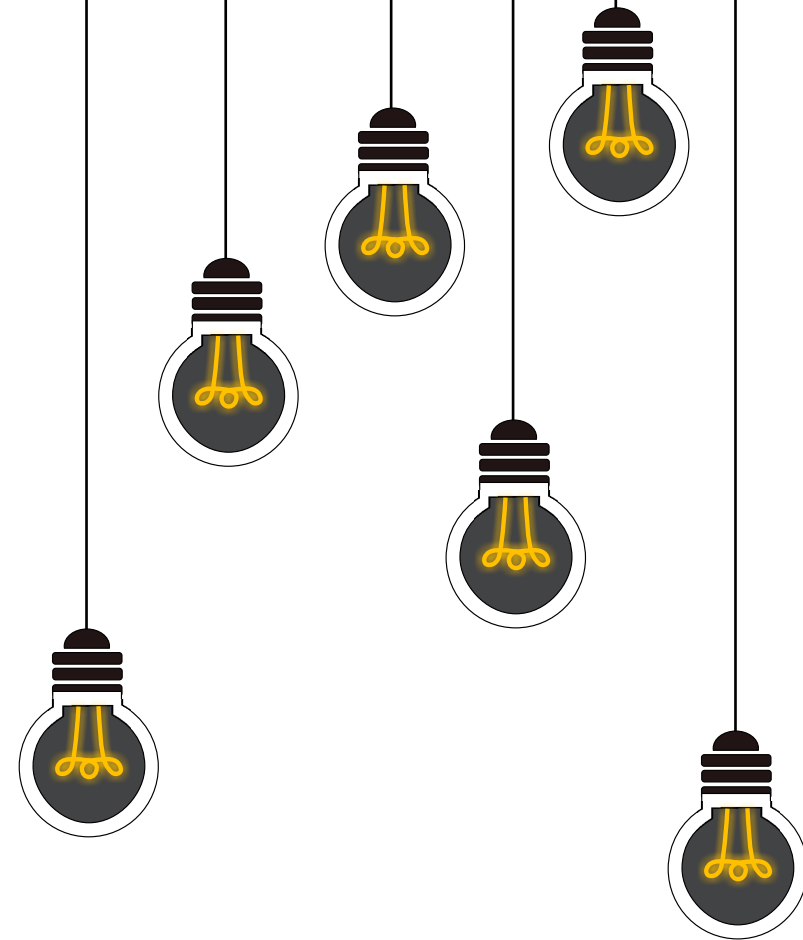
Statistisk

- Status av tilgjengelighet
- Vurdere bruk av offentlige midler – evaluering over tid



Veien framover

- Forbedre markedsføringen mot berørte grupper og potensielle brukere.
- Komplette dekning av Norge med data i alle kommuner.
- Etabler regelmessige oppdateringsrutiner med våre partnere.
- Integrer geometri av data fra andre kilder – f.eks. eksisterende nettverk av gangveier i byer og rekreasjonsområder.
- Forbedre brukeropplevelsen av APP.
- Ta med flere objekttyper som skilt, søppelkasser, elektriske lastestasjoner.




Takk for oppmerksomheten !

Sven Michaelis

E-post: sven.michaelis@kartverket.no

Mobil: 97144056



**“The government says we need to replace
our corporate ladder with a ramp.”**

Aldersvennlige samfunn – uterom, møteplasser og aktiviteter

Satsing på næringskraft og bolyst

Webinar 11.oktober 2022 med Helsedirektoratet



Aldersvennlige samfunn – uterom, møteplasser og aktiviteter i 10 bygder

Generell info om prosjektet

Samspill mellom næringsliv, stedlige organisasjoner og kommune

Info om planlegging

Forprosjekt 2019-2020

Hovedprosjekt 2021-2023

Økonomi og forankring

Fordeling av 1,5 mill. til «gode formål» hvert år i 3 år.

Det søkes også om eksterne midler.

Formannskapet er styringsgruppe



Arnebergområdet i Rissa sentrum - med sti, pergola, boccia og benker



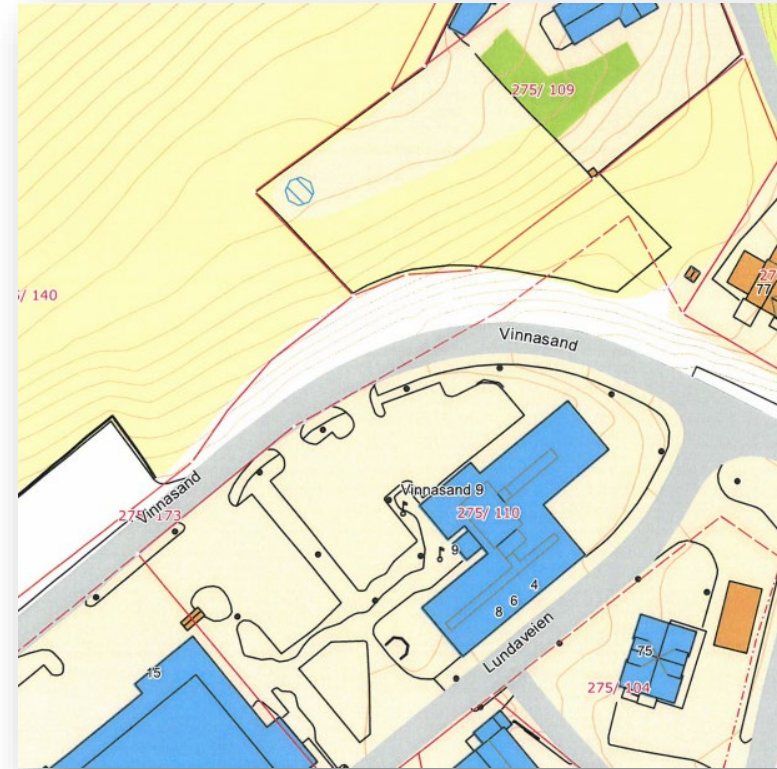
Status: Foreningen Rissa Bolyst er godt i gang med tiltaket - pergola kommer også.

Rissa torget – forprosjekt for etablering av torg



Status: Foreningen Rissa Bolyst har en forprosjektprosess med kommunal adm. høsten 2022.

Leksvik torget – videreutvikling med tak over scene, benker, beplantning



Status: Foreningen Leksvik Vettu samspiller med arkitektfirma og kommunal adm. for å ferdigstille et funksjonelt og visuelt innbydende torg i sentrum.

Stadsbygd - Delfinansiere Tuftepark og avlastningsbane



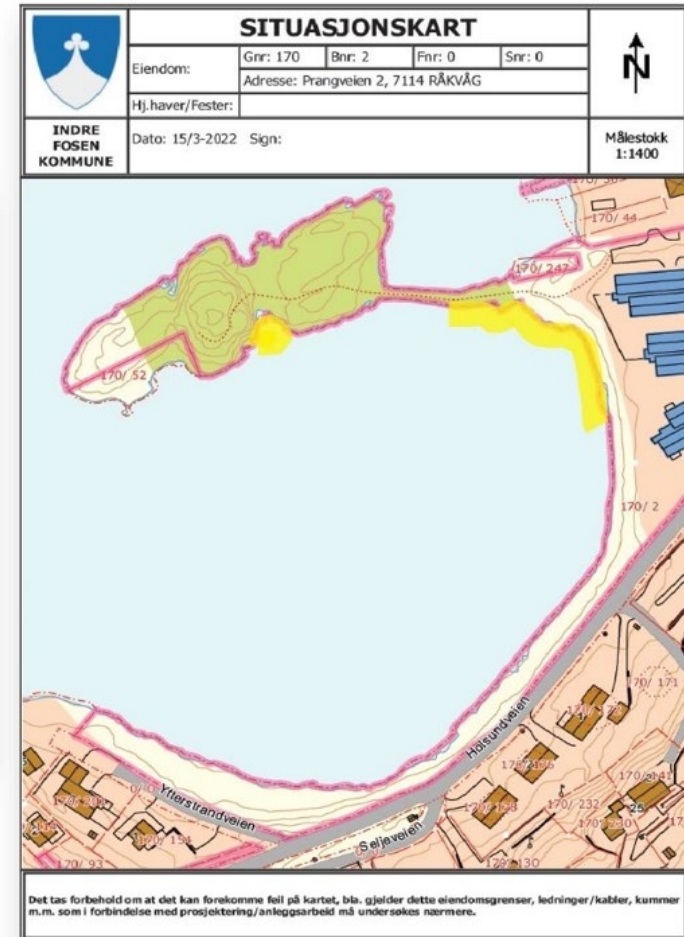
Status: Stadsbygd Bygdeutvikling har fullført Tufteparken med diverse treningsutstyr på idrettsbanen.

Arnfjæra i Vanvikan – gapahuk, toalett, brygge, sandkasse, benker



Status: Foreningen i Vanvikan i Sentrum realiserer tiltakene i høst. Det samspilles både med videregående skole, lokal næringsaktør og kommune.

Råkvåg – med påfylling av skjellsand på badeplass ved sentrum



Status: Foreningen Stjørna Kultur- og Næringsforum realiserer tiltaket våren 2023.

Hasselvika – sti og gapahuk ved boligfelt med vakker utsikt



Status: Foreningen Forum Hasselvika har etablert sti og monterer gapahuk i høst.

Fevåg – etablering av toalett-hus med utedusj ved badeplass



Status: Foreningen Fevåg Aktivum har laget et lyst og lettstelt toalett-hus – tilgjengelig for alle.

Aldersvennlige samfunn – uterom, møteplasser og aktiviteter i 10 bygder

De største utfordringene

Silopraksis - få relaterte tjenester med i satsingen

Byråkratisk praksis - oppnå forståelse for enklere tilnærminger

Bygdepraksis - etablere felles eierskap blant politikere

Kompetanse - ingen i administrasjonen har ansvar for vedlikehold av kommunale uteområder

De beste tipsene andre kan ta med seg

Stort potensiale for samfunnsutvikling ved samspill mellom næringsliv, foreninger og kommune



Aldersvennlige samfunn – uterom, møteplasser og aktiviteter

Hva har vi lært – så langt?

- **Fakta** - spørreundersøkelse med utgangspunkt i kvaliteter og mangel på kvaliteter ved 5-6 steder
- **Økonomi** - bruke investeringsmidler og etablere praksis innenfor klare rammer
- **Samfunnsutvikling** – forbedring av steder og små områder - etablering av tiltak med enkle ressurser
- **Demokratiutvikling** – klart potensial for samspill mellom næringsaktører, organisasjoner, innbyggere og kommune
- **Tjenesteutvikling** – mer flerfaglig samarbeid i administrasjonen - mellom de som arbeider med overordnede planer, arealplaner, byggesak, kommunale arealer, infrastruktur med vann og avløp, mv
- **Myndighetsutøvelse** -
- **Omdømme** – positiv oppdrift mellom 10 foreningsledere, 4-6 fra administrasjon og 3 politikere fra formannskap



An aerial photograph showing a large-scale remediation project for a landslide area. The central part of the image is dominated by a large, grey, sandy area that has been excavated and graded. Several pieces of heavy machinery, including excavators and trucks, are visible on the site. To the left, there is a green golf course with a small pond. In the background, a residential neighborhood with houses and apartment buildings is visible, along with a road and a red barn. The overall scene depicts a significant engineering and construction project in a populated area.

REETABLERING AV SKREDOMRÅDET
ALDERSVENNLIGE UTEOMRÅDER - HELSEDIREKTORATET
11.10.2022

Gjerdrum kommune januar 2021

- Usikkerhet om fremtiden - en bygd der “alle kjenner alle”
 - 11 omkomne
 - Flere hadde mistet hus og hjem
- FV 120 er stengt - tatt av raset
- Enorm dugnadsinnsats - bidrag fra nær og fjern
- Psykososial kriseteam
 - erfaringer fra Tuve i Sverige viser at traumer sitter i flere generasjoner
- NVE starter sikringsarbeider, mandat sikre eksisterende bebyggelse og områdene rundt
- Kommunen starter et strategiarbeid - GJERDRUM VEIEN VIDERE
 - gjennom arbeid med scenarier ble det pekt ut en ny strategisk retning for kommunen og gjennom denne prosessen startet de første samtalene om fremtiden til skredområdet

Gjerdrum

Veien videre

Scenarier og strategi for fremtiden
Hovedrapport

Versjon 1.0
19.11.2021



GJERDRUM
KOMMUNE




Dietz
Foresight

GOTTLIEB
PALUDAN
ARCHITECTS

NSW
ARKITEKTUR



“Et grønnere og mer kortreist Gjerdrum basert på egne verdier og aktive valg”



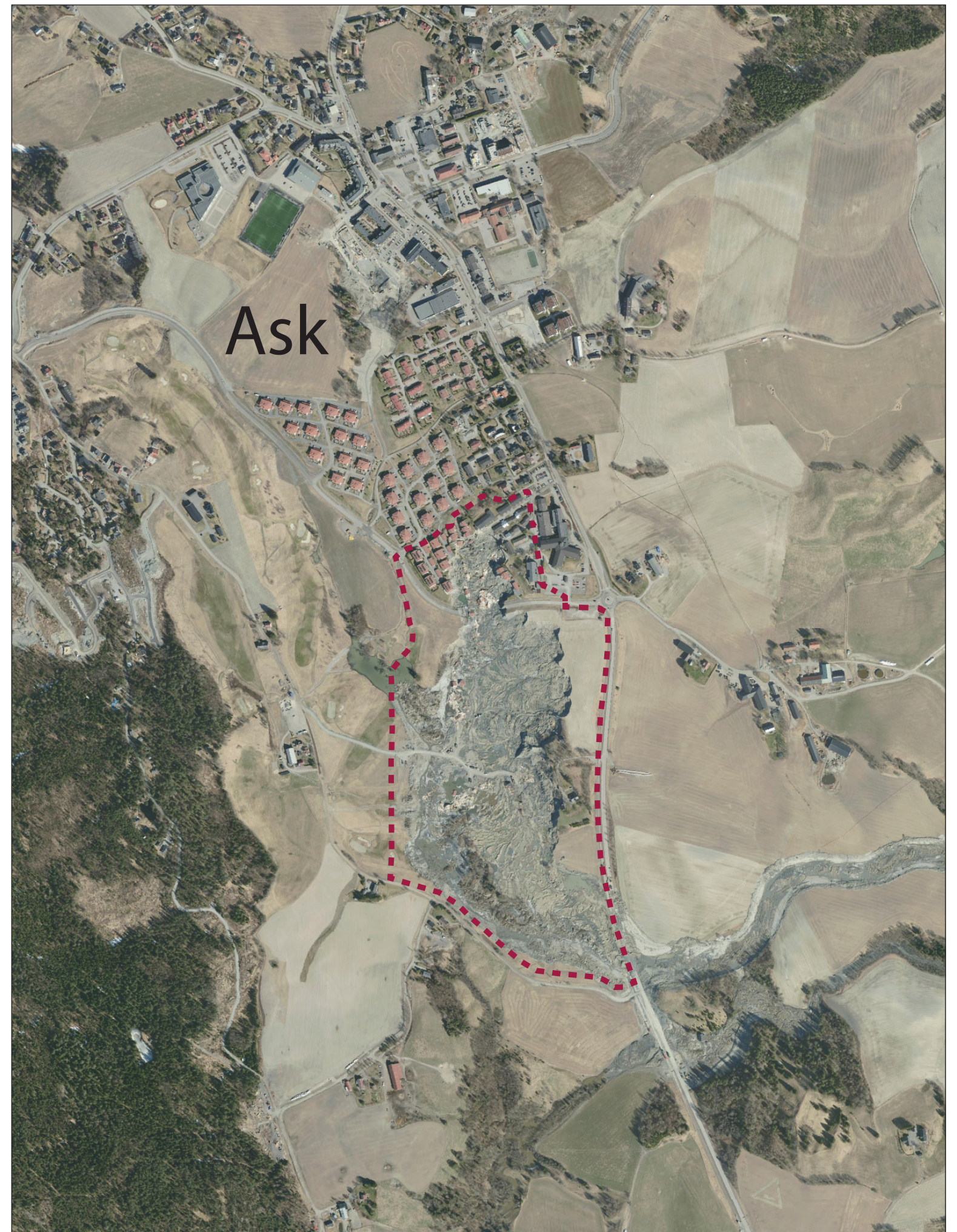
Aktiv og fremtidsrettet næringspolitikk og utnyttelse av kompetansen i Gjerdrum: Flere lokale arbeidsplasser, fremme nye næringer og gi landbruket nye muligheter

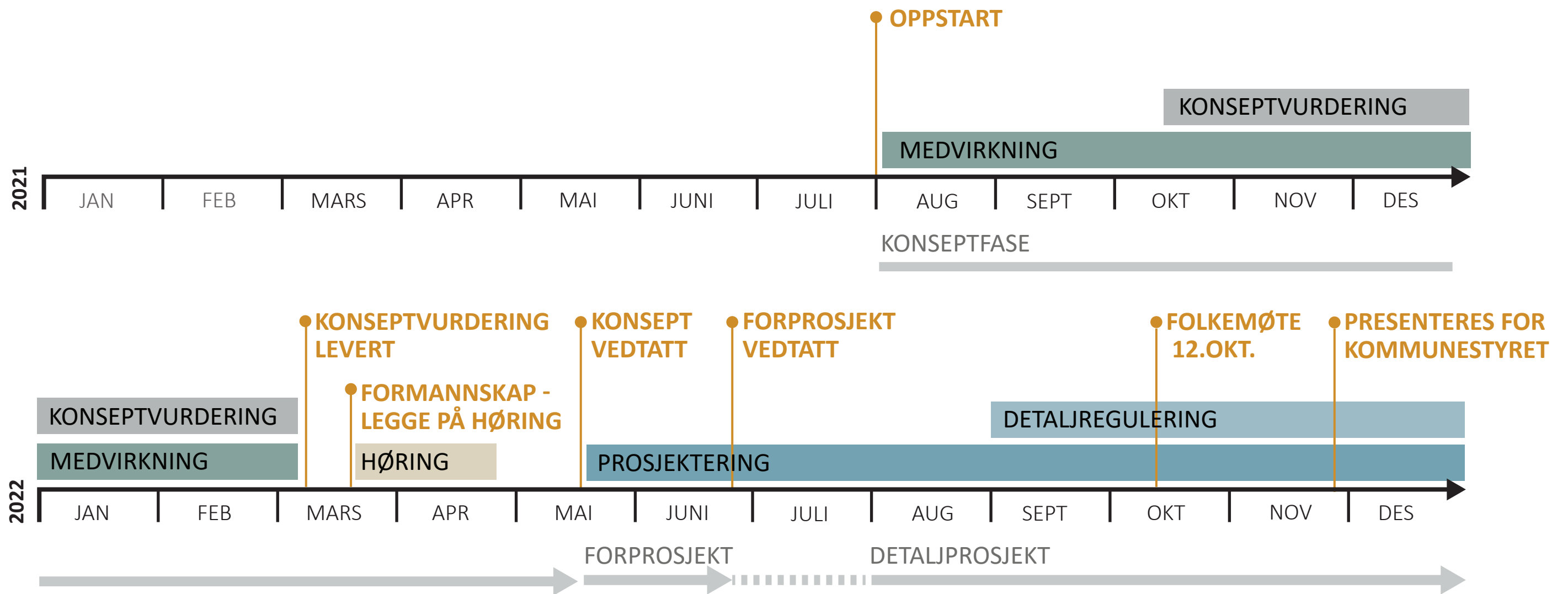
Gjøre Ask til et attraktivt sentrum og en drivkraft for hele kommunen. Utvikle både landlige og urbane kvaliteter. Differensiert, grønn og fremtidsrettet boligbygging.

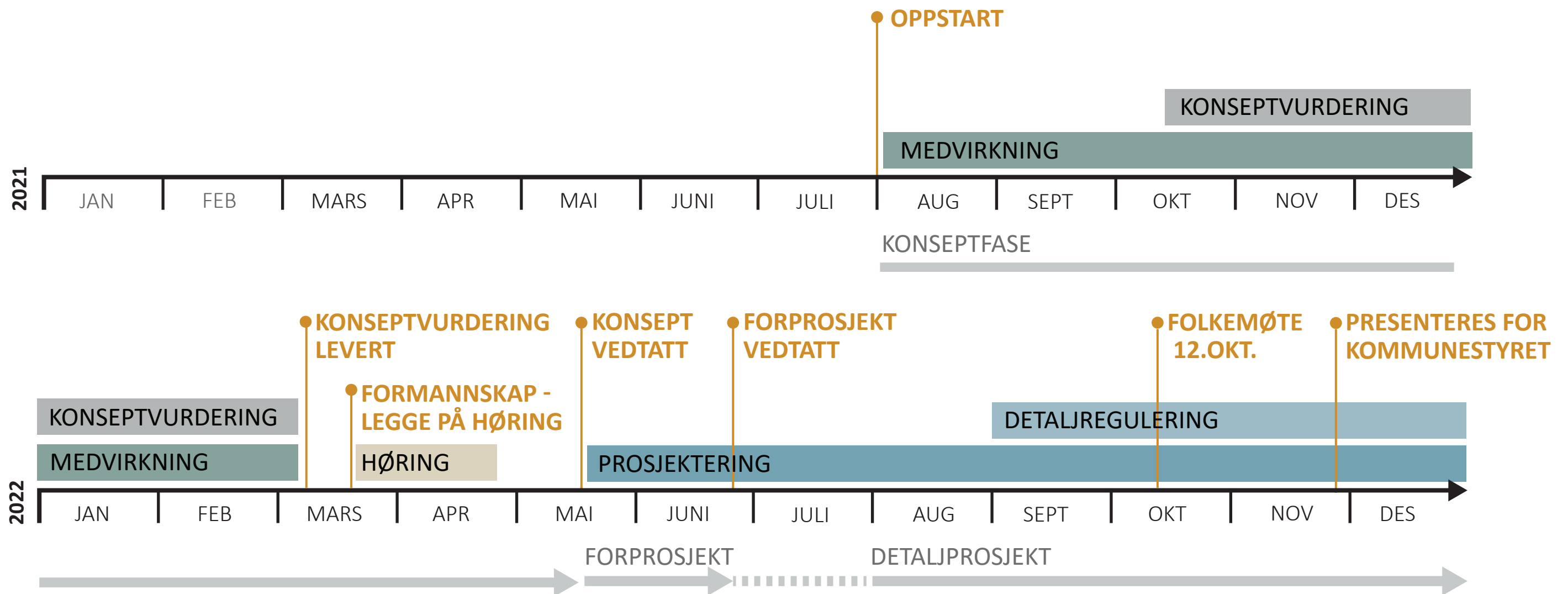
Bevare og styrke Gjerdrums identitet. Forsterke frivilligheten og dugnadsånden i bygda. Samspill mellom natur, kultur og folkehelse. Gjerdrum som digital “mønsterkommune”

Prosjektet “Reetablering av skredområdet” startet opp i august 2021:

- “Best mulig for flest mulig”
- Reetablering av skredområdet skal ivareta kommunens fremtidige arealbehov og nødvendig sikring av grunnen.
- Tilgjengelighet for allmenheten
- Tett samarbeid med NVE
- Avgrenset til dagens evakueringszone
- Alle skal bli hørt - ingen snarveier
- prosjektets faser skal politisk behandles







KONSEPTFASEN:

Golfklubben- 25.06.2021
 Fremtidskafé - strategi- og scenarioprosess - august 2021
 Ungdomsverksted - strategi- og scenarioprosess - 24.08 - 26.08.2021
 Innspill fra scenariogruppe - strategi og scenarioprosess - august 2021
 Innspill fra kommunestyreverksted - strategi og scenarioprosess - august 2021
 Landbrukssjefen - 01.09.2021
 Etterlatte - 21.09.2021
 Reddede - 14.10.2021
 Kontordag - 13.-14.10.2021
 Kontordag - 20.10-21.10.2021
 Landbruk - nedsatt en resursgruppe for landbruk 28.10.2021
 Golfklubben - 28.10.2021
 Nystulia 1 og 2 - 08.11.2021
 Barnehage skisseprosjekt - 15.12.2021

Kommunestyret - orientering konseptfase - 10.01.2022
 Kommunestyret - Walk and talk - 19.01.2022
 Golfbanen - 20.01.2022
 Landbruket resursgruppe - 21.01.2022
 Kløvertun - omsorgsboliger - 29.01.2022
 Kommunestyret - foreløpige konsepter - 14.02.2022
 Golfklubben - 16.02.2022
 Kommunestyret - 27.02.2022
 Holmen - 30.02.2022
 Landbruk resursgruppe og golfklubben - 02.03.2022
 Etterlatte - 14.03.2022
 Nystulia 1, 2 og 3 - 15.03.2022
 Direkte berørte - reddede, Nystulia og Byvegen - 15.03.2022

Høringsperiode konseptvurdering 16.03-22.04.2022 - 119 innspill

Medvirkningsportal:

<https://storymaps.arcgis.com/stories/e8a7d03101bd44db98b093fd8d7bb798>



Gjerdrum - veien videre



Forprosjektfase

Konseptene

Medvirkning

Reetablering av skredområdet

Hvilke aktiviteter pågår?

Presse

Strategiprosessen

Reetablering av skredområdet



Etter at skredet gikk i Gjerdrum 30. desember 2020, har det blitt gjort mange undersøkelser og et stort opprydningsarbeid, og NVE har nå startet sikringsarbeid av

MEDVIRKNING - MOTTATTE INNSPILL TIL KONSEPTFASEN

Trær, stier, benker, vann/vannspeil, blomster (et rolig sted)

Lekeplass og aktiviteter som skatepark, basket, volleyball, frisbeegolf, tennisbane, rulleski, tuftepark, skylleløype/-bane, amfi for konserter, teater m.m.

Grillplasser og fontene

Møteplass for alle

Ikke underholdningsmuligheter

Bademuligheter på sommerstid og skøytebane på vinteren

Turområde

Et område som kan brukes både sommer og vinter: turløyper og skiløyper/lysløype, akebakke

Ivareta landbruksinteresser

Parsellhager, skolehager, bygdetun i nærheten av rasområdet

Videreføre forretninger inn i rasområdet, parken skal være en del av Ask – en forlengelse av sentrum

Viktig at rasområdet blir brukt og at det er trygt å bruke det

Ikke la rasområdet forfalle eller gro igjen



MEDVIRKNING

REETABLERING AV SKREDOMRÅDET

MINNESTED

Hedre de som mistet livet
(11 trær, 11 benker, navneplate/ minnevegg)

Et sted med ro og respekt for det som skjedde

Et sted der man kan lære av det som har
skjedd

Hjerteformet amfi som minnesmerke med 11
trappetrinn

Lokal kunst til minne om de omkomne

Trenger ikke å ligge midt i rasområdet, kan
f.eks. ha det ved Kulturhuset

La de etterlatte være med på å bestemme
hvor minnesmerket skal etableres

RO

VERDIGHET

RESPEKT

MEDVIRKNING

1. VANN
2. MOBILITET
3. LANDSKAP
4. PARK/REKREASJON
5. LANDBRUK
6. NABOLAG/MØTEPlass
7. STEDSKVALITET OG IDENTITET
8. VERDI — ØKONOMISK
— SAMFUNN



KONSEPTFASEN: PARALLELT MED MEDVIRKNING - KARTLEGGING OG TETTSTEDSANALYSE



LANDSKAP OG BEBYGGELSE



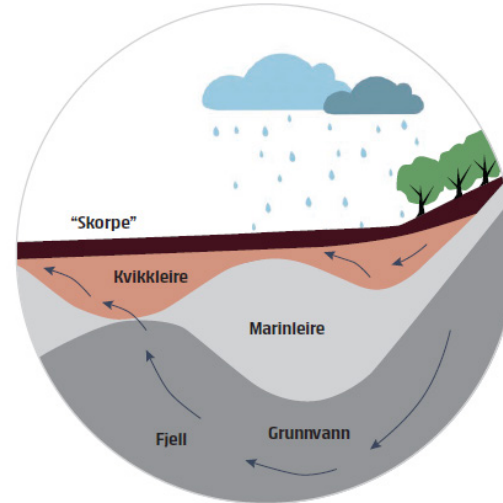
DYRKBAR MARK



RAVINENE

KONTEKST

Kvikkleiere og grunnforhold



Åpne bekkeløp - kontroll på vann



Naturmangfold

Jordbruk og golf

Tilgjengelighet for allmennheten

PARAMETRE FOR PROSJEKTUTVIKLINGEN



RAVINER I OMRÅDET RUNDT ASK ER TEGNET MED RØDT.




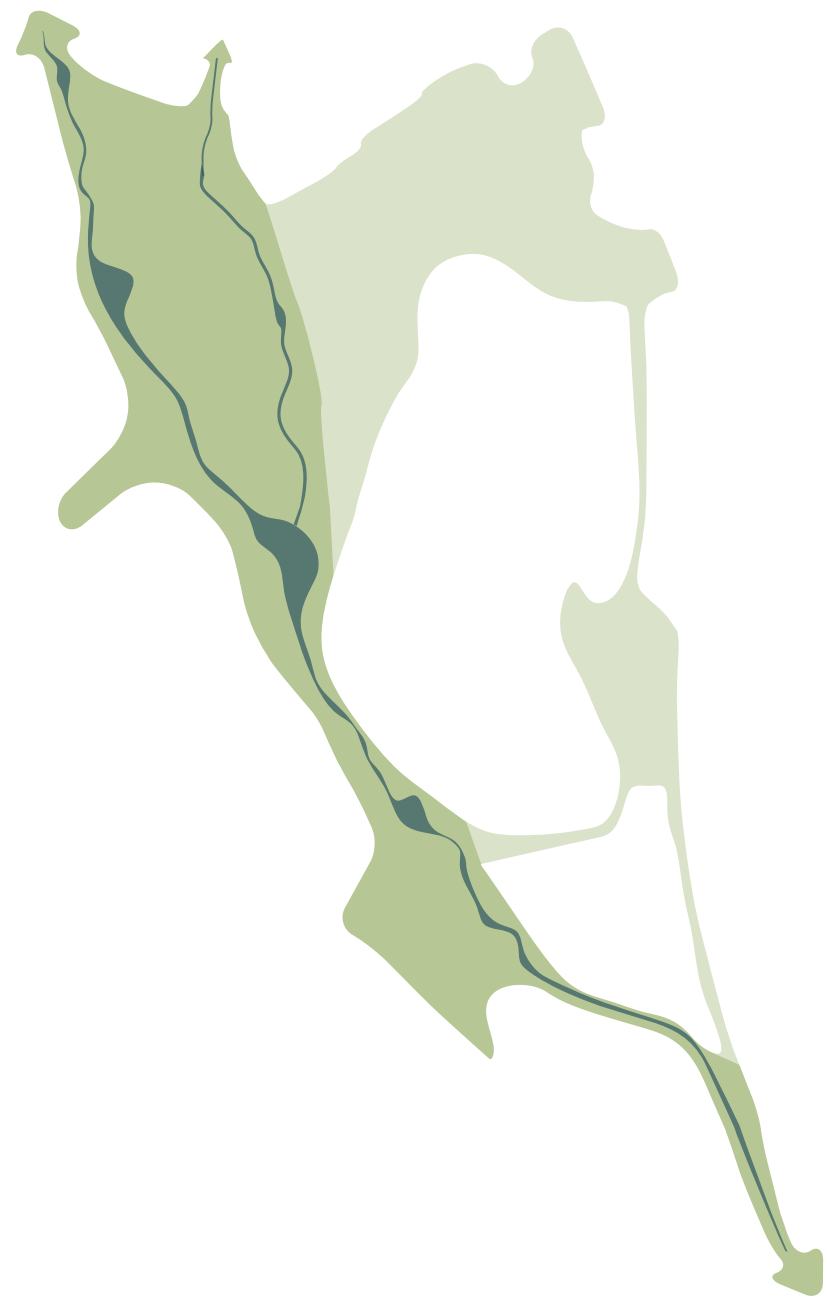
BEARBEIDET LANDSKAP DE SISTE TI-ÅRENE HAR GITT BRUDD I RAVINESTRUKTUREN



REPARERE
FORSTERKE
REWILD

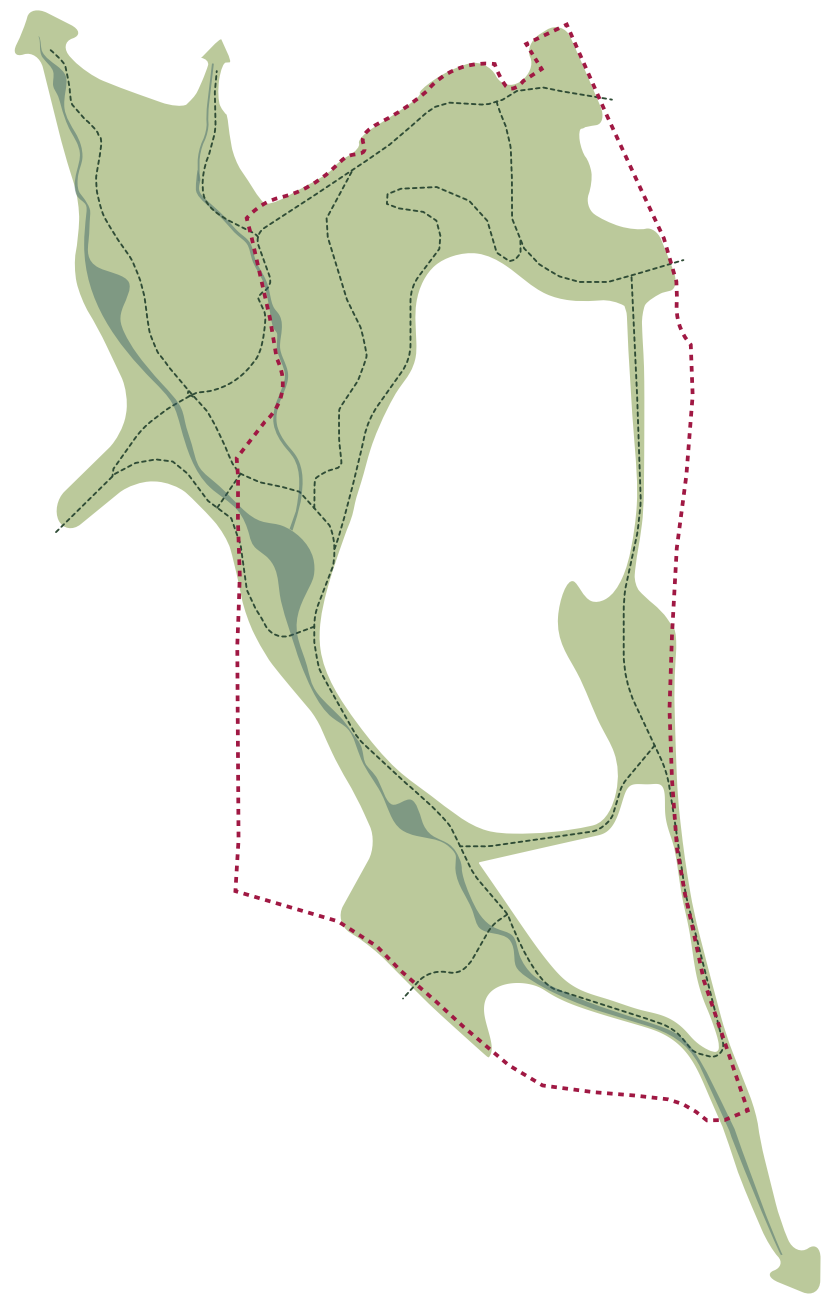
RAVINER I GJERDRUM
KONSEPTET BIDRAR TIL Å REPARERE, FORSTERKE OG "REWILDE" LANDSKAPET

OVERORDNET VISJON: REETABLERER NATURLIGE ØKOSYSTEMER



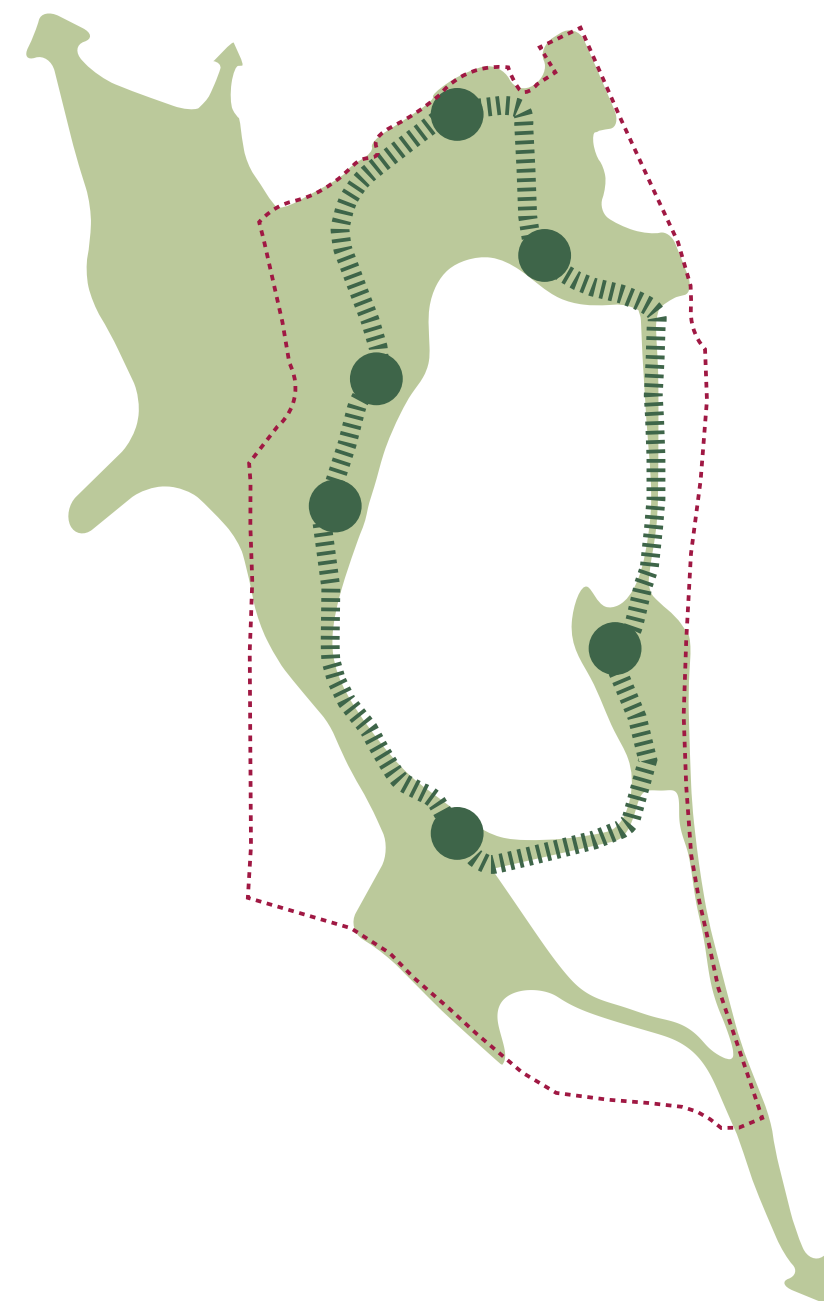
BEKKETRASÉ OG GRØNNSTRUKTUR

REETABLERING AV SKREDOMRÅDET



TURVEINETT

REETABLERING AV SKREDOMRÅDET

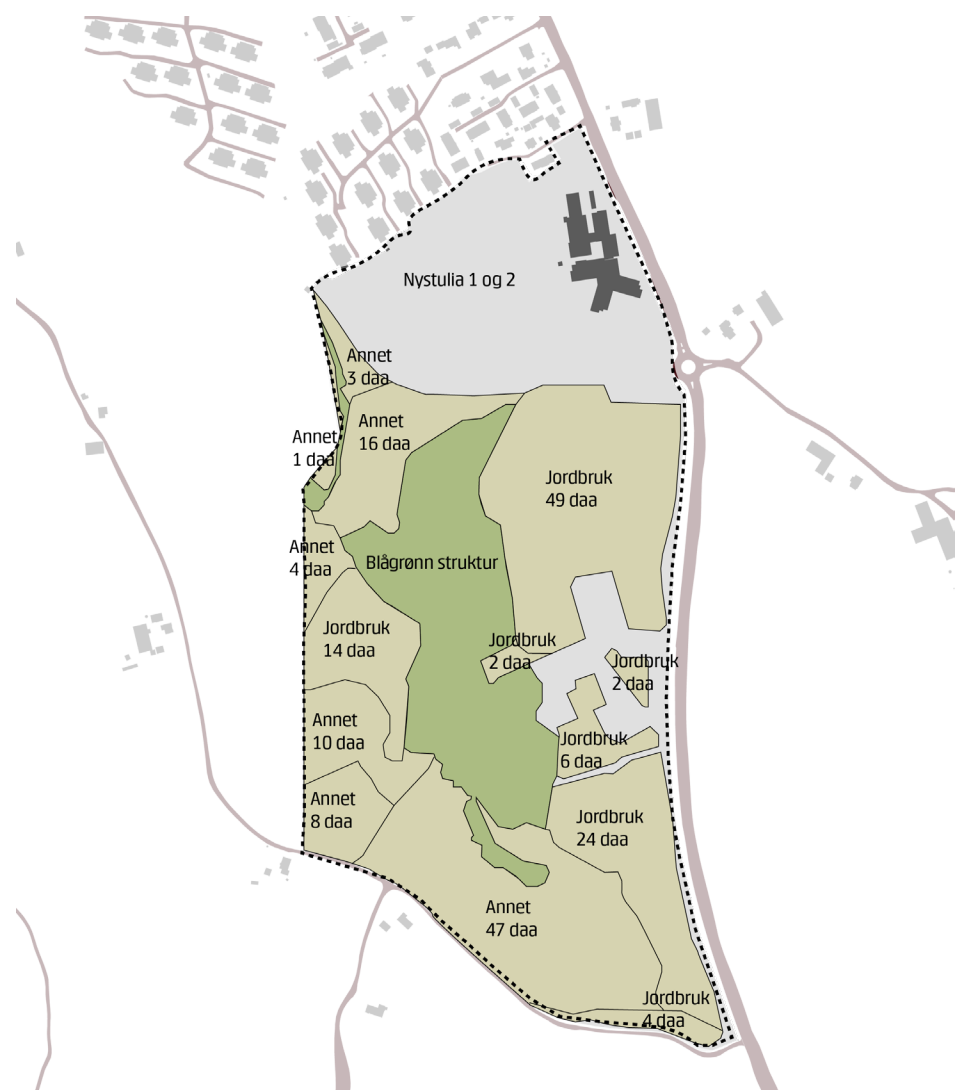


TURVEIRUNDE MED DESTINASJONER

REETABLERING AV SKREDOMRÅDET



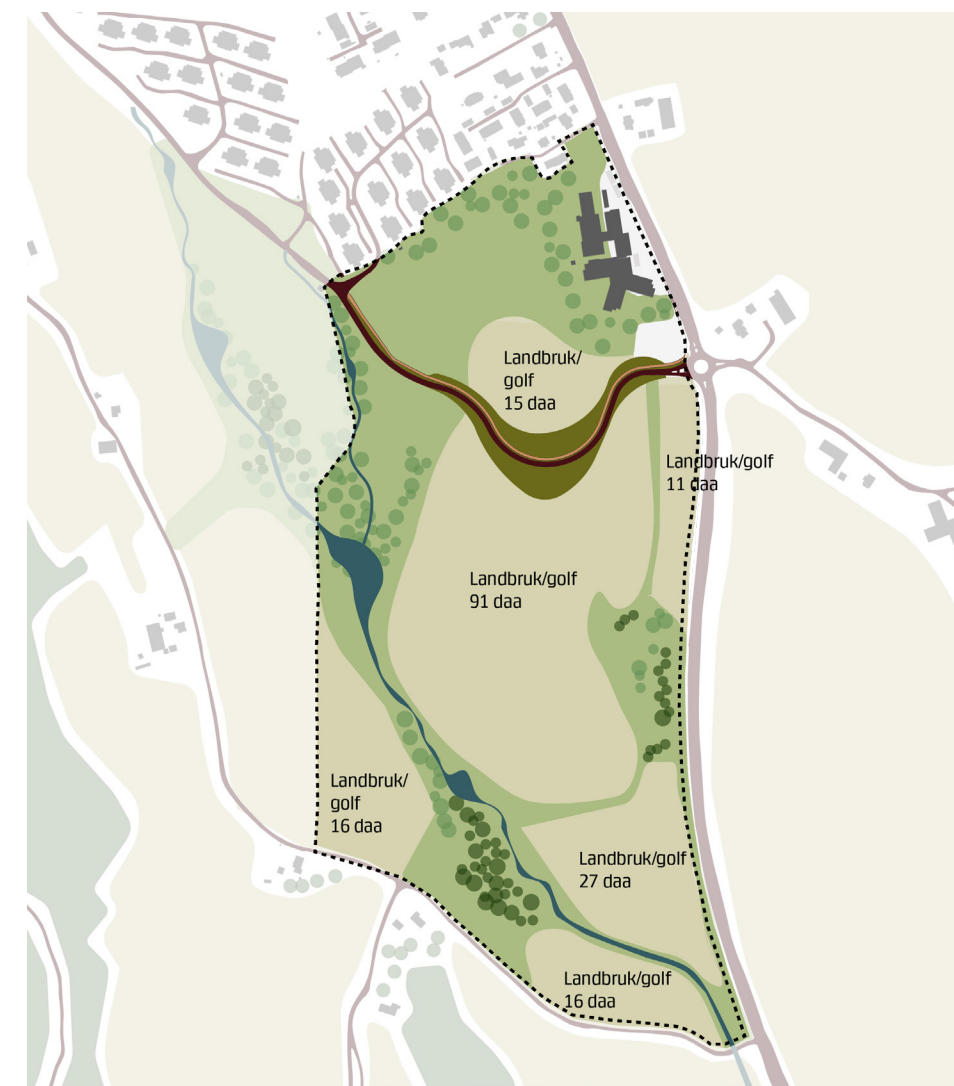
AMBISJON: EN NATURPARK FOR ALLE!



AREALFORMÅL FØR SKREDET



ALTERNATIV 1 - uten vei



ALTERNATIV 2 - med vei
- kostbar løsning
- store fyllinger på ustabile masser

KONSEPTENE FREMLAGT I KONSEPTVURDERINGEN

HØRINGSINNSPILL TIL KONSEPTVURDERINGEN - totalt 119 innspill

Ca. 2/3 av de som har kommentert alternativene ønsker seg alternativ 1.

Noen er mot aktivitetspark, dette begrunnes hovedsakelig med støy fra ballbaner.

Flere innspill kommenterer aktivitetsparken med innspill til innhold og innspill til plassering. Flere ønsker at aktivitetsparken legges bort fra bebyggelse og at det ikke kommer ballbaner.

Noen få kommenterer at grunneiere ikke er nok hensyntatt i konseptfasen

Noen kommenterer at golf ikke er nok hensyntatt i konseptfasen

Noen få ønsker ikke at ravineskogen skal bli stående

Flere av innspillerne kommenterer flere av kategoriene.

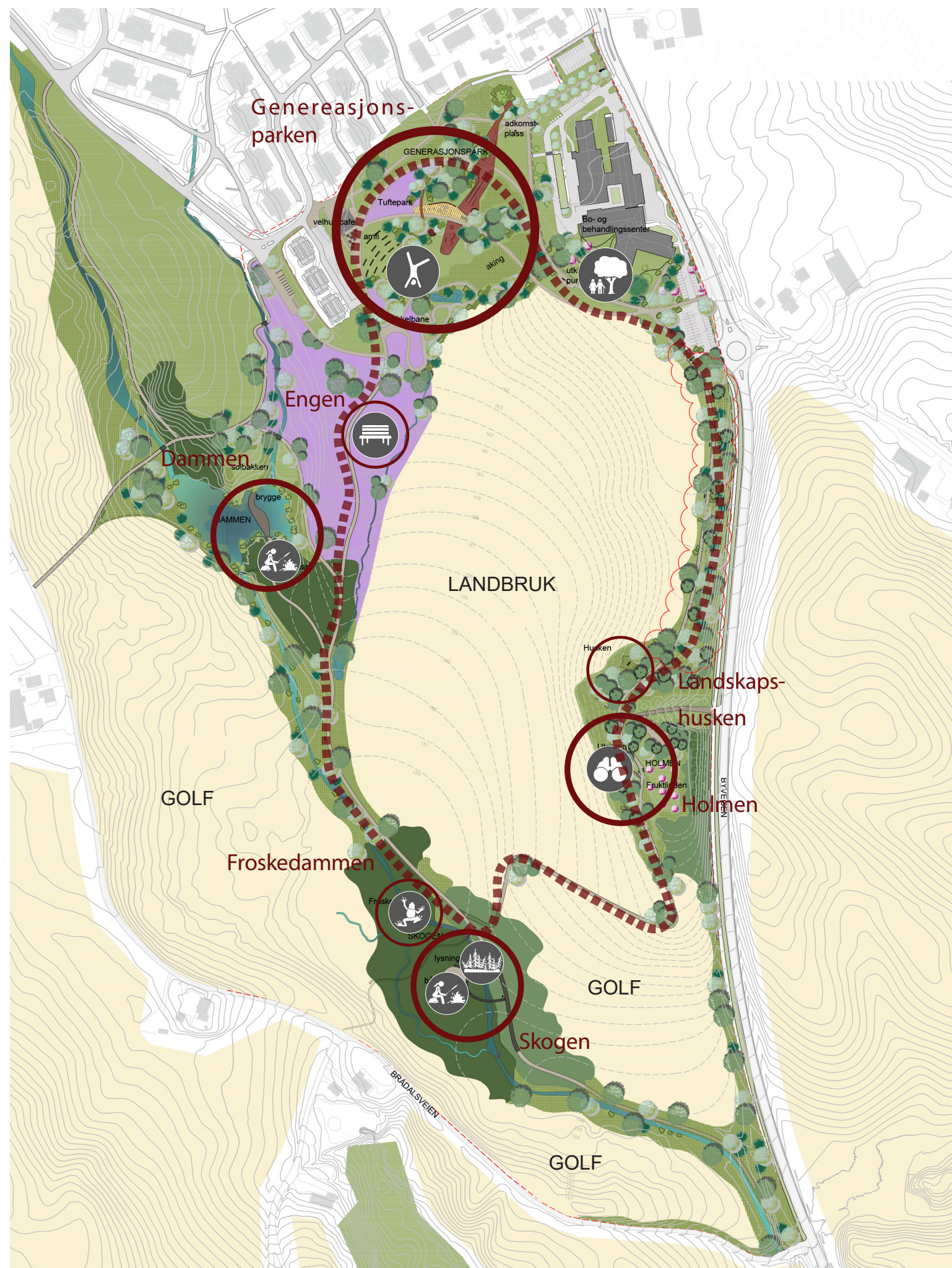
Et par innspill ønsker seg et alternativ C, men utdyper ikke hva dette kan være.

ET ENSTEMMIG KOMMUNESTYRE VEDTOK ALTERNATIV 1 - UTEN VEI

FORPROSJEKT:

Videreutvikling av konseptalternativ 1.

- Turvei med destinasjoner
- Programering av destinasjonene - EGENORGANISERT AKTIVITET
- Møteplass for flere generasjoner
- Prosjektet er utviklet i tett dialog med NVE, for å hensyn ta parametre i grunnforholdene.
- Forprosjekt med investeringsramme vedtatt enstemmig 22.juni



FORPROSJEKT




- 1. Gjerdrumbroen (utsikt, kunnskapsformidling)
- 2. Kirsebærbakke med gressamfi & scene
- 3. Lekelandskap/eventyrskog: lekeskulpturer, trehytter, klatring, balanselek, sklie
- 4. Utfordringsbakke (tuftepark/hindreløype)
- 5. Skøytedam (winter)/aktivitetsløype (sommer)
- 6. "Ravinelandskap" - sykkelbane og akebakke

PLANSKISSE - GENERASJONSPARKEN

1.

GJERDRUMBROEN

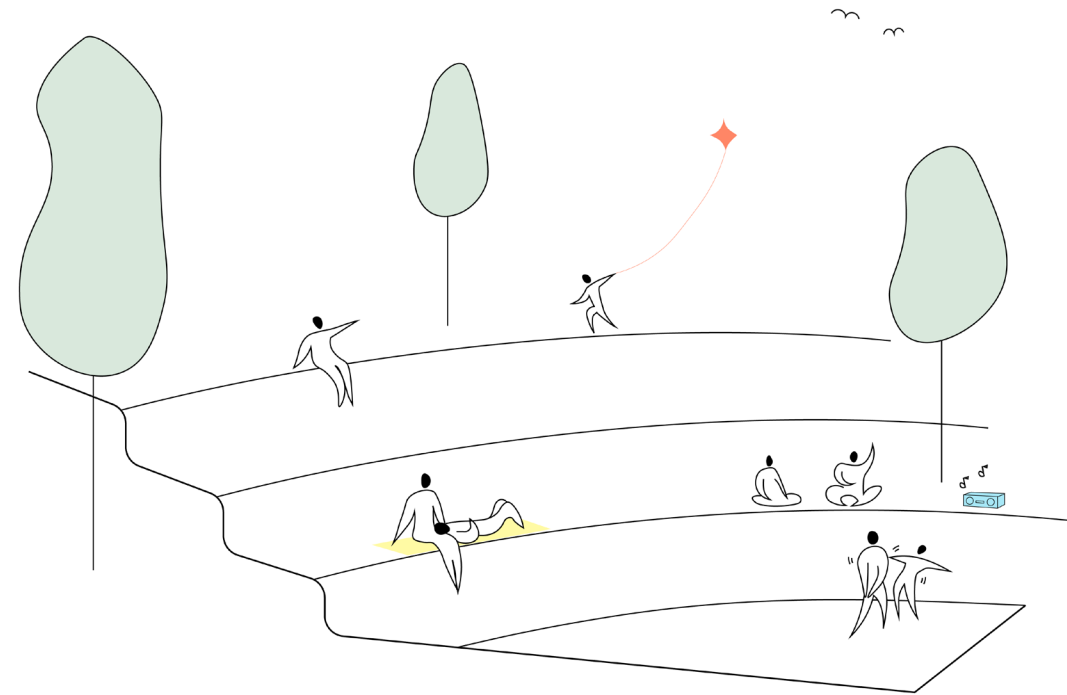



GENERASJONSPARKEN

REETABLERING AV SKREDOMRÅDET

2.




KIRSEBÆRBAKKE MED GRESSAMFI & SCENE



3.


LEKELANDSKAP/EVENTYRSKOG

lekeskulpturer, trehytter, klatring, balanselek, sklie




4.

UTFORDRINGSBAKKE



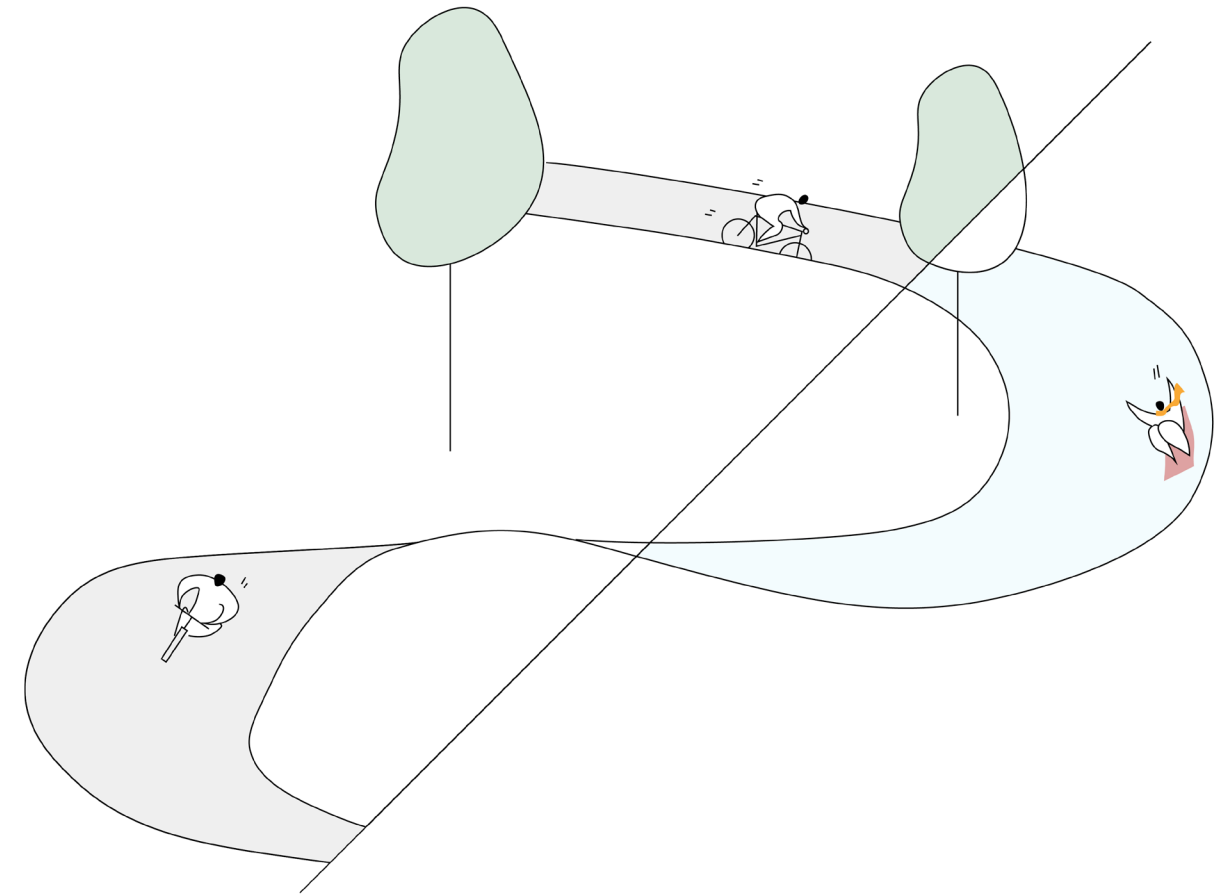
5

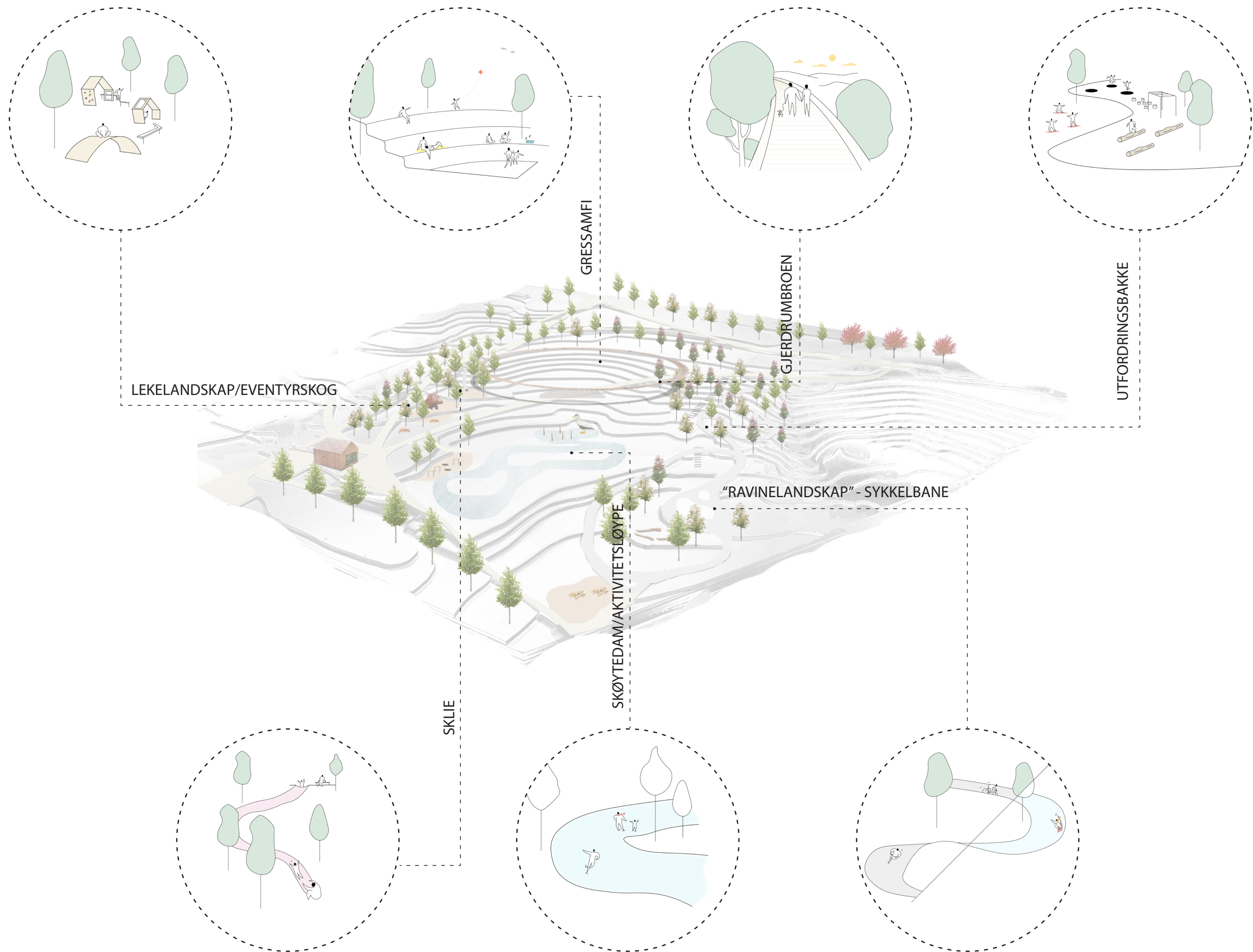
SKØYTEDAM (VINTER) / AKTIVITETSLØYPE (SOMMER)



6.

“RAVINELANDSKAP” - SYKKELBANE OG KJELKEBAKKE





KONSEPTUELT AKTIVITETSDIAGRAM FOR GENERASJONSPARKEN

REETABLERING AV SKREDOMRÅDET



Engen

Dammen

solbakken

brygge

DAMMEN

LANDBRUK

GOLF

Froskedammen

Froske

SKOGEN

bar

Skogen

Husken

Landskaps-
huske

Holmen

Littvann

Fruktlinjen

HOLMEN

BYVEIEN

GOLF

BRÅDALSVÆI



VEGETASJON & SMÅ MØTEPLASSER I PARKEN

REETABLERING AV SKREDOMRÅDET

SAMARBEIDSPARTNERE I PROSJEKTET:

- Tverga
 - Gloppen kommune
- v/næringssjef Knut Roger Nesdal

INVITERER INN:

- Sparebankstiftelsen
- Gjensidigestiftelsen
- Lokalbefolkningen

LOKALE BIDRAG = ET LOKALT EIERSKAP

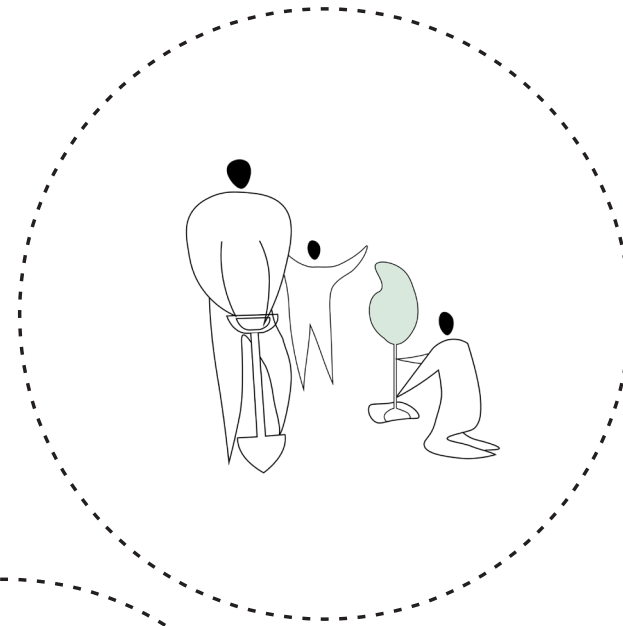
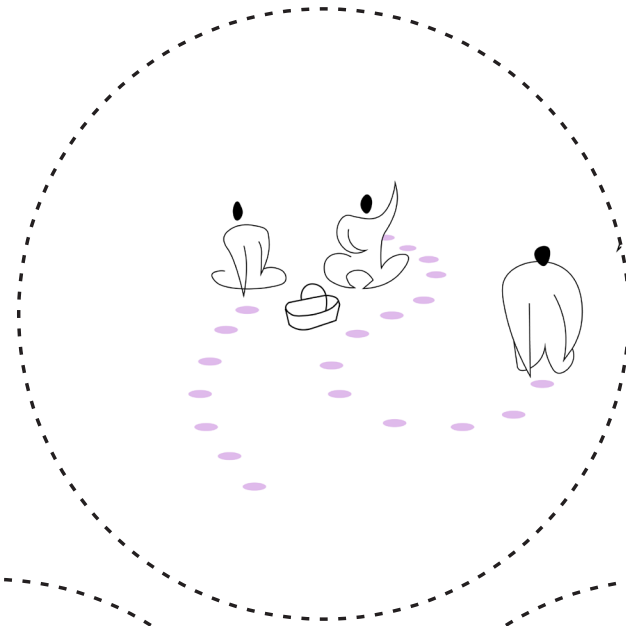
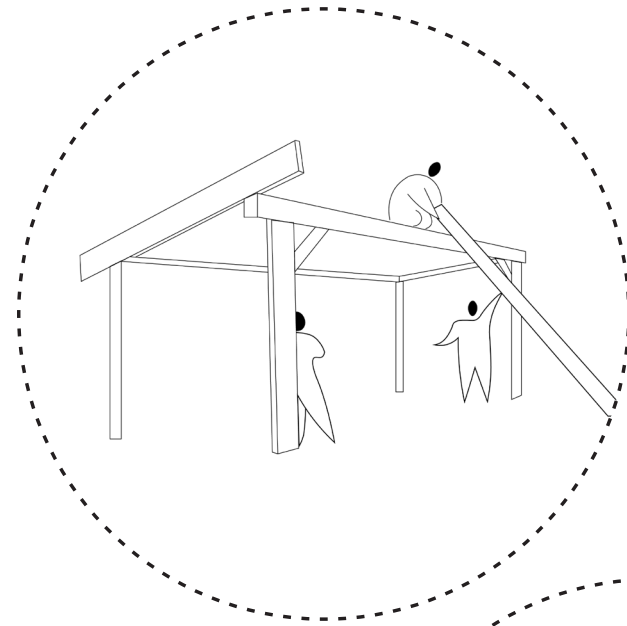
Prosjektet ønsker lokale entreprenører - informasjon om anbudsutlysninger

Kan entreprenørene benytte lokale krefter?

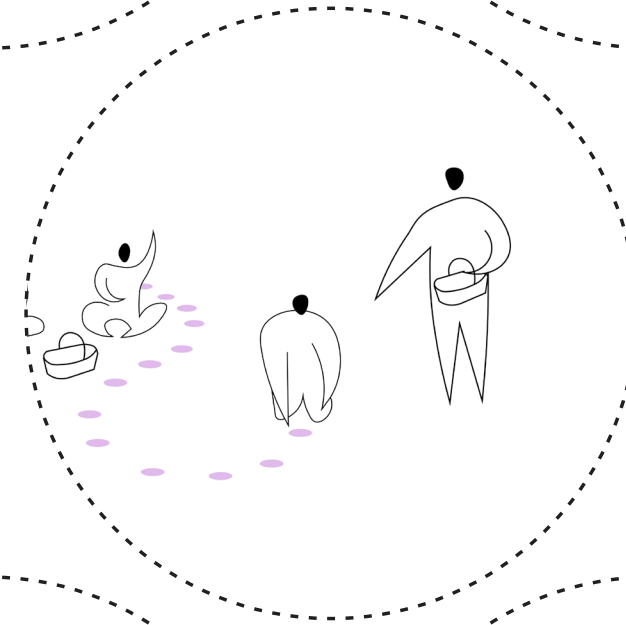
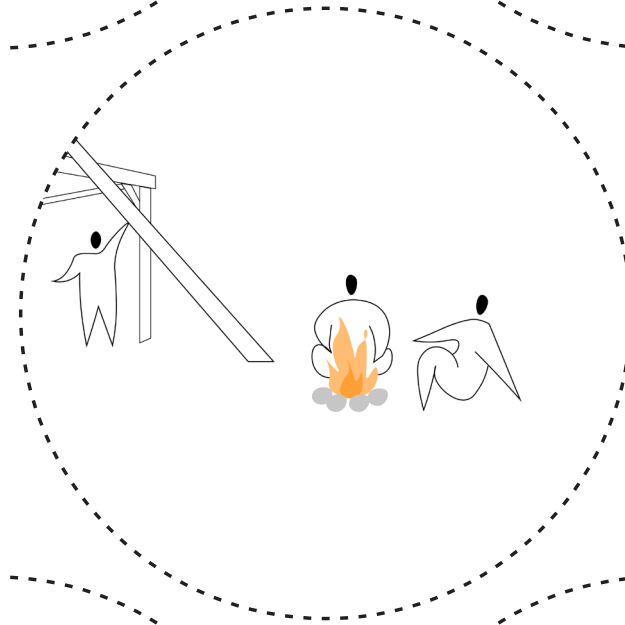
Arrangere dugnader for lag og forening - en mulighet for inntjening til lagene

Lokalt samarbeid for lokalsamfunnet!

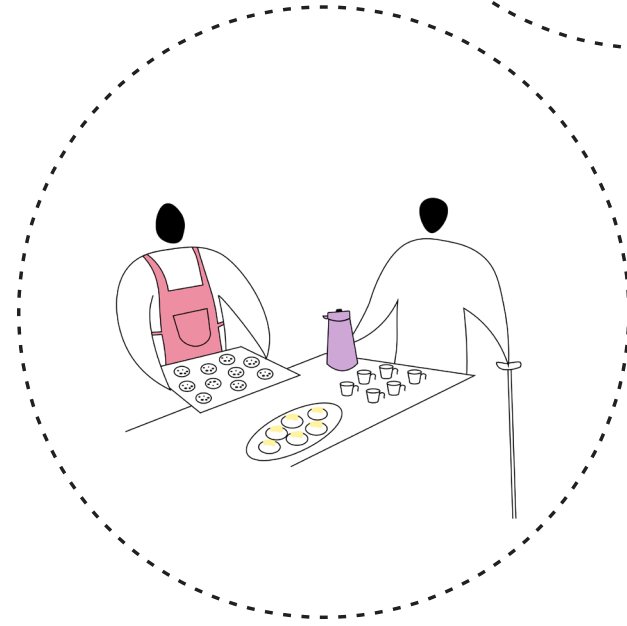
Plante og så



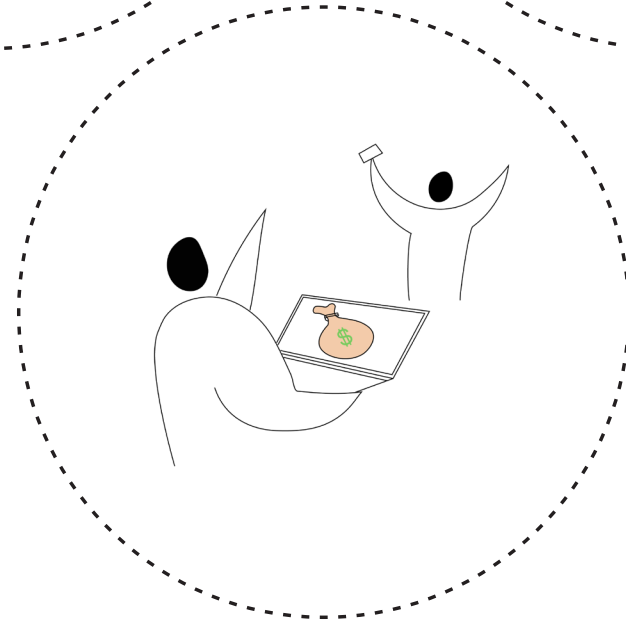
Bygge og male



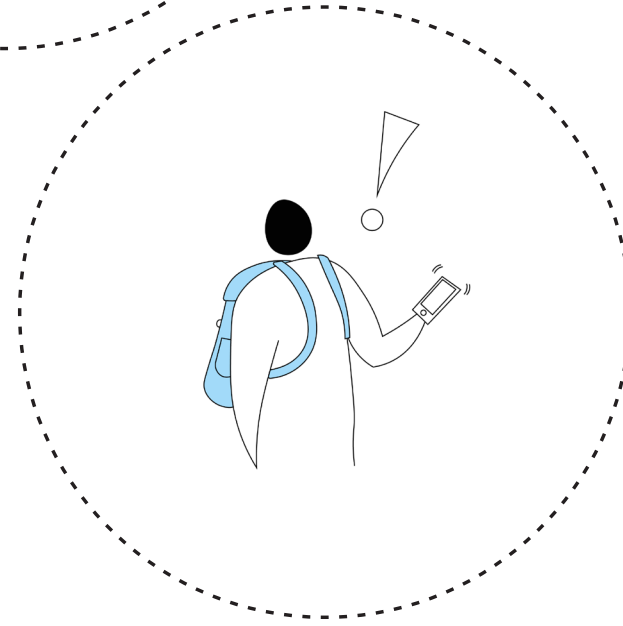
**Alle er velkommen
og alle bidrag er velkommen!**



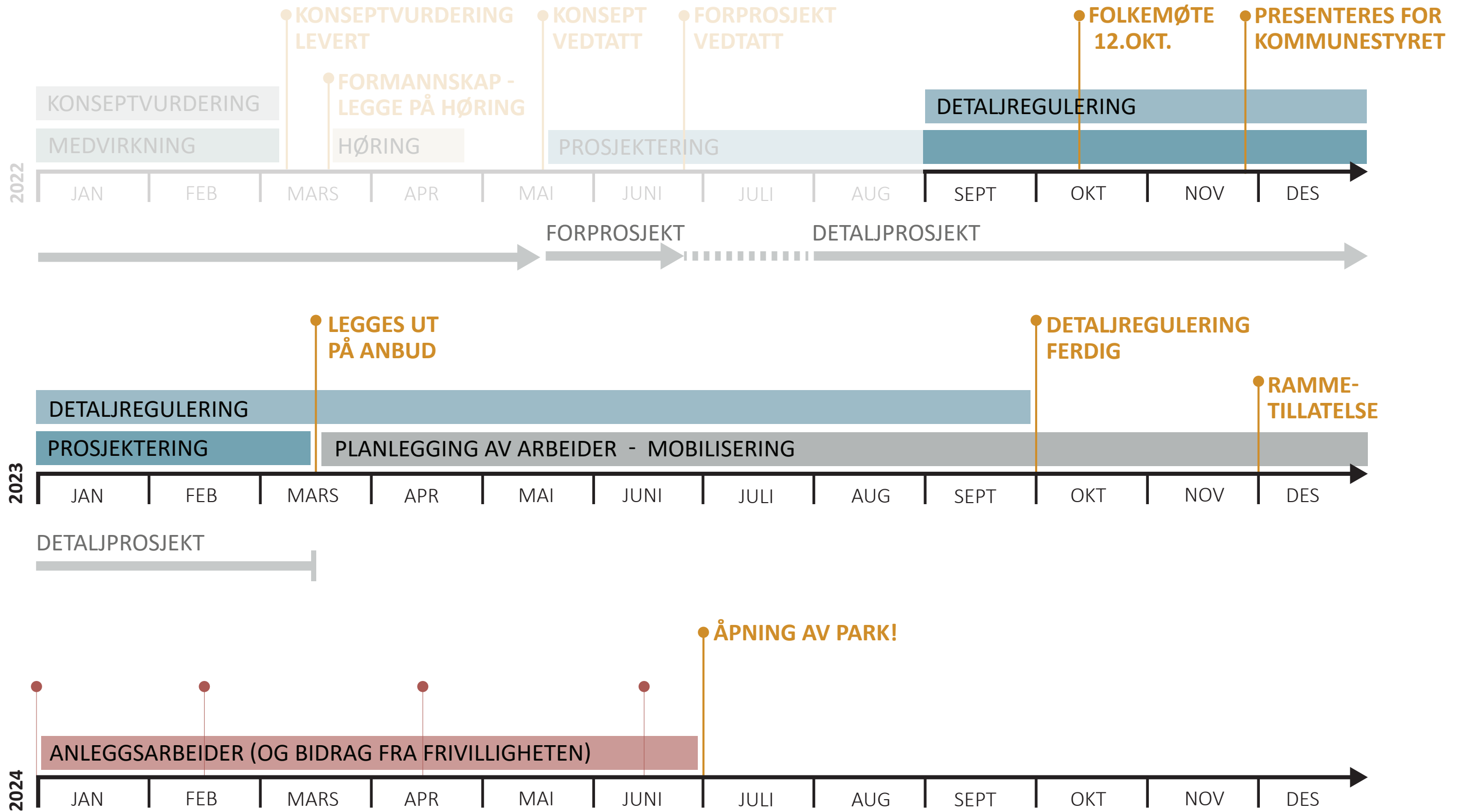
Arrangører



Finansiering



SoMe





Aldersvennlig by

Sambruk/samlokalisering

Oslo kommune v/Plan- og
bygningsetaten



Sambruk og samlokalisering

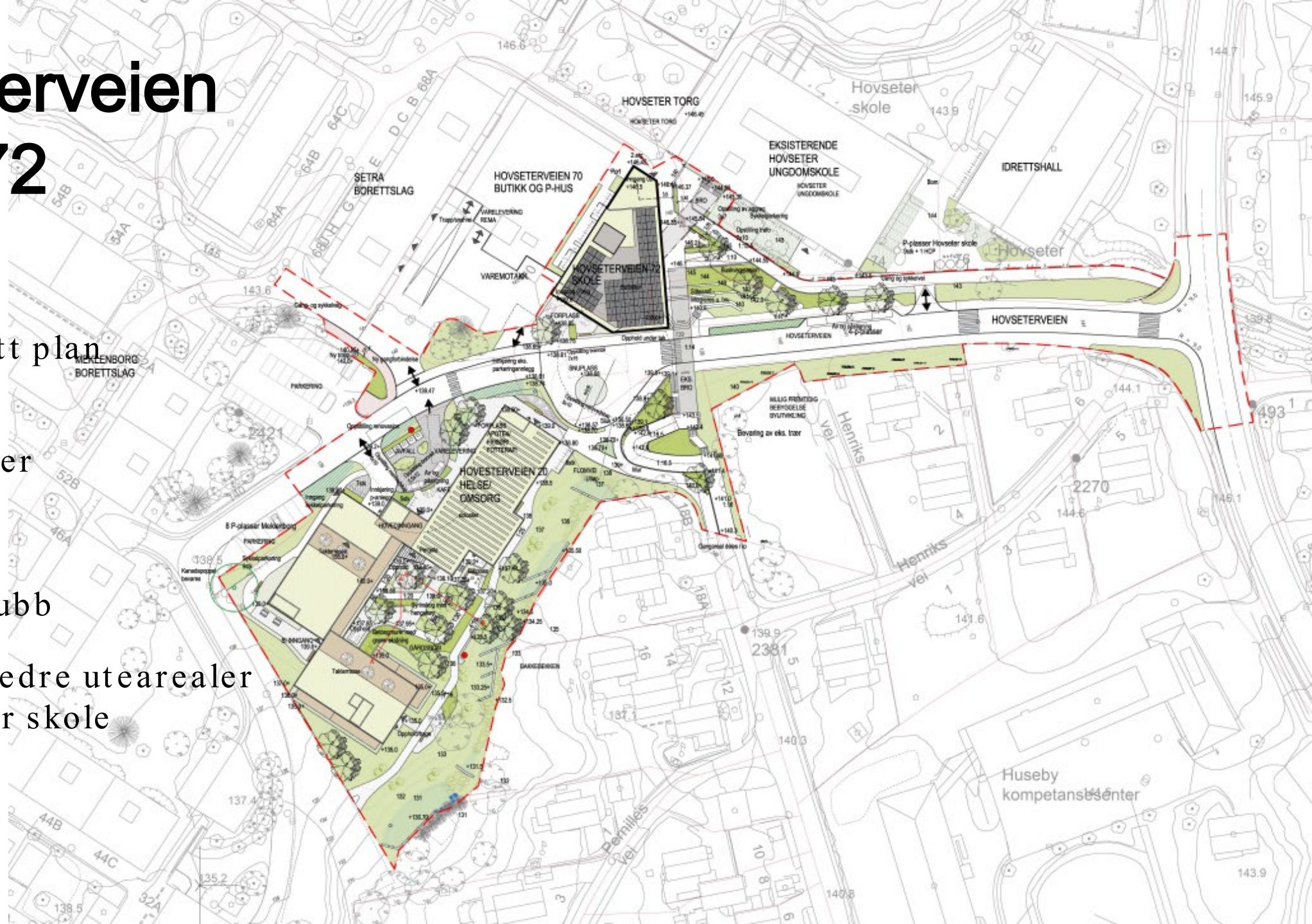
- ▶ Behovsplaner – grunnlag for bestilling
- ▶ Store investeringer – viktig at de gir mest mulig tilbake til området.
- ▶ «*Sambruk handler om å utnytte knappe byarealer effektivt og få plass til både nødvendige funksjoner og merverdi i området*» - Kommuneplanens samfunnsdel
- ▶ Områdeløft og områder med store sosiale forskjeller.
 - Kommunale prosjekt må bidra ekstra
 - Gi beboerne noe å være stolte av og skape en møteplass som møter de lokale behovene.
 - Det er ulike behov ulike steder i byen – basere seg på medvirkning.
- ▶ Mange fordeler,
- ▶ ..men også noen potensielle ulemper

Hovseterveien 20 og 72



Hovseterveien 20 og 72

- ▶ Nylig vedtatt plan
- ▶ Aldersboliger
- ▶ Skole
- ▶ Ungdomsklubb
- ▶ Større og bedre utearealer for Hovseter skole



Bidrag

Hvordan bidrar tiltaket/planen til at eldre kommer seg ut og rundt?

Er tiltaket universelt utformet?

- Eksisterende gangbro blir bygget ut med rampe for å ivareta universell utforming.

Forebygger tiltaket «rekkeviddeangst»? *

- Tilgang på offentlig toalett
- Offentlig heis
- Tilgang på aldersvennlige benker
- Oppstillingsplass for rullestol/rullator
- Belysning

Hvordan bidrar tiltaket/planen til at eldre har steder de ønsker å dra?

Nye møteplasser på tvers av aldersgrupper

- Aldersvennlighet på Hovseter torg, som i dag er mest brukt av elevene på Hovseter skole.
- Aldersvennlighet i skolens nye uteoppholdsarealer, slik at disse også skal kunne brukes av eldre etter skolens åpningstider.
- Intensjon at det nye skolebygget skal være en møteplass for området, herunder eldre.
- Naturbasert aktivitet for barn i utearealene til aldersboligene.









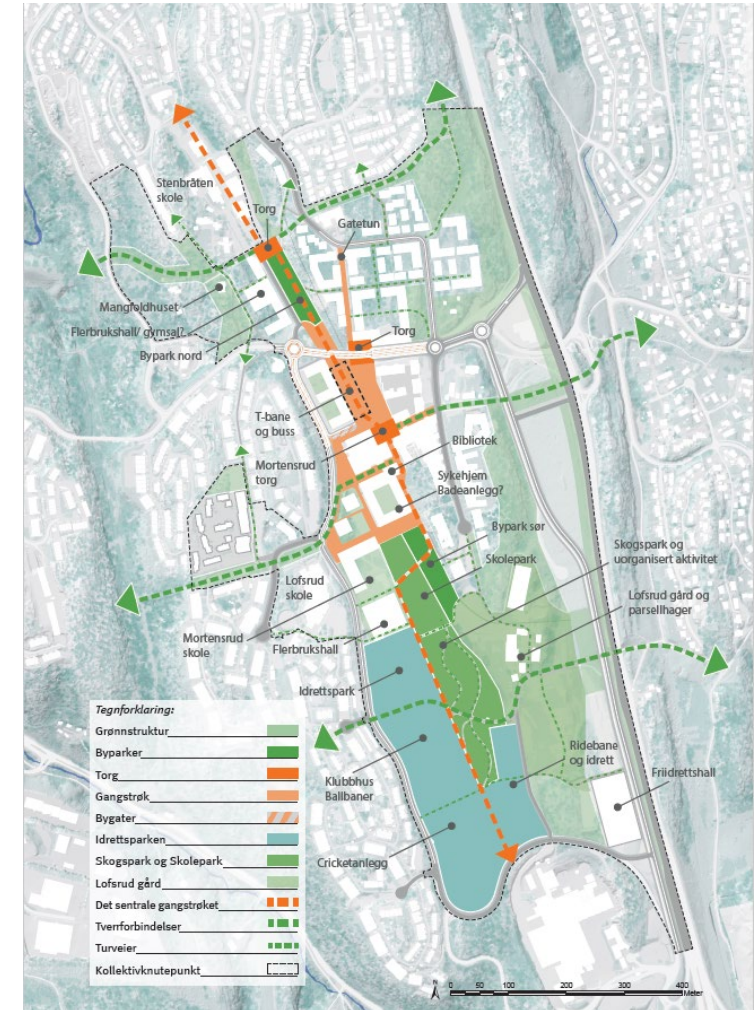
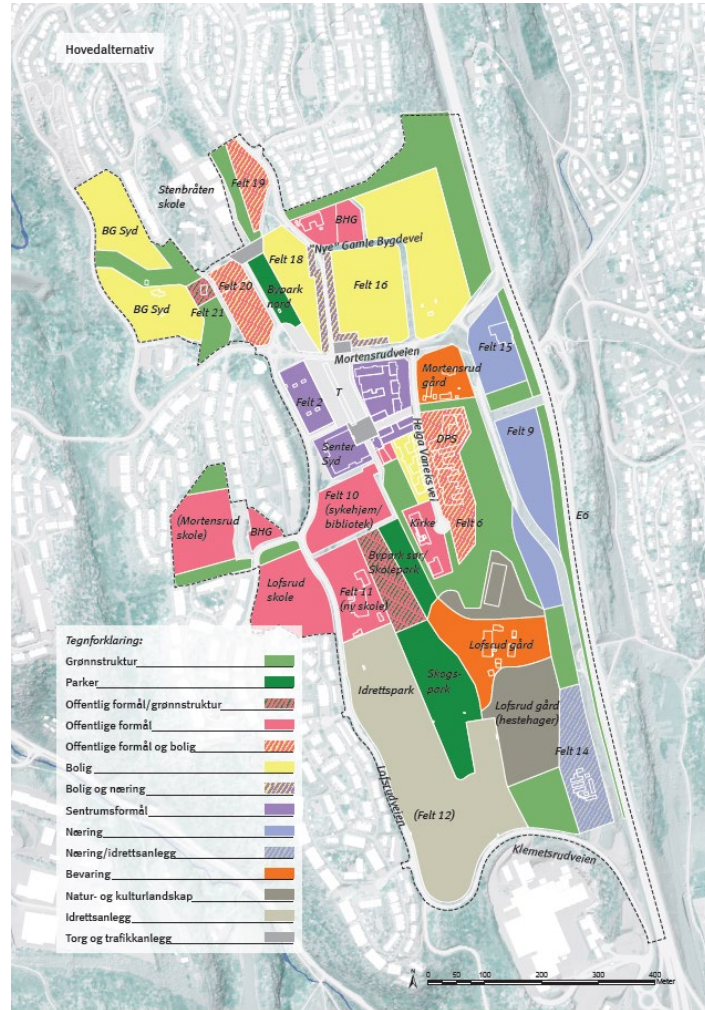
Klemetsrudveien 41 m.fl, Mortensrud

Pågående detaljregulering for flere offentlige formål



Føring

- Planprogram m/VPOR
- Plassering av formål
- Byromsstruktur og forbindelser
- Sentralakse



MÅL 1 - Bokvalitet

Mortensrud skal ha et variert boligtilbud, tilpasset ulike deler av befolkningen, med en mer bymessig utforming med høyere utnyttelse, og god kvalitet på bebyggelse og utearealer




MÅL 2 - Møteplasser

Mortensrud skal ha et mangfoldig tilbud av attraktive møteplasser, på tvers av alder, etnisitet, kulturell og religiøs bakgrunn. Barn og unge skal gis særlig prioritet

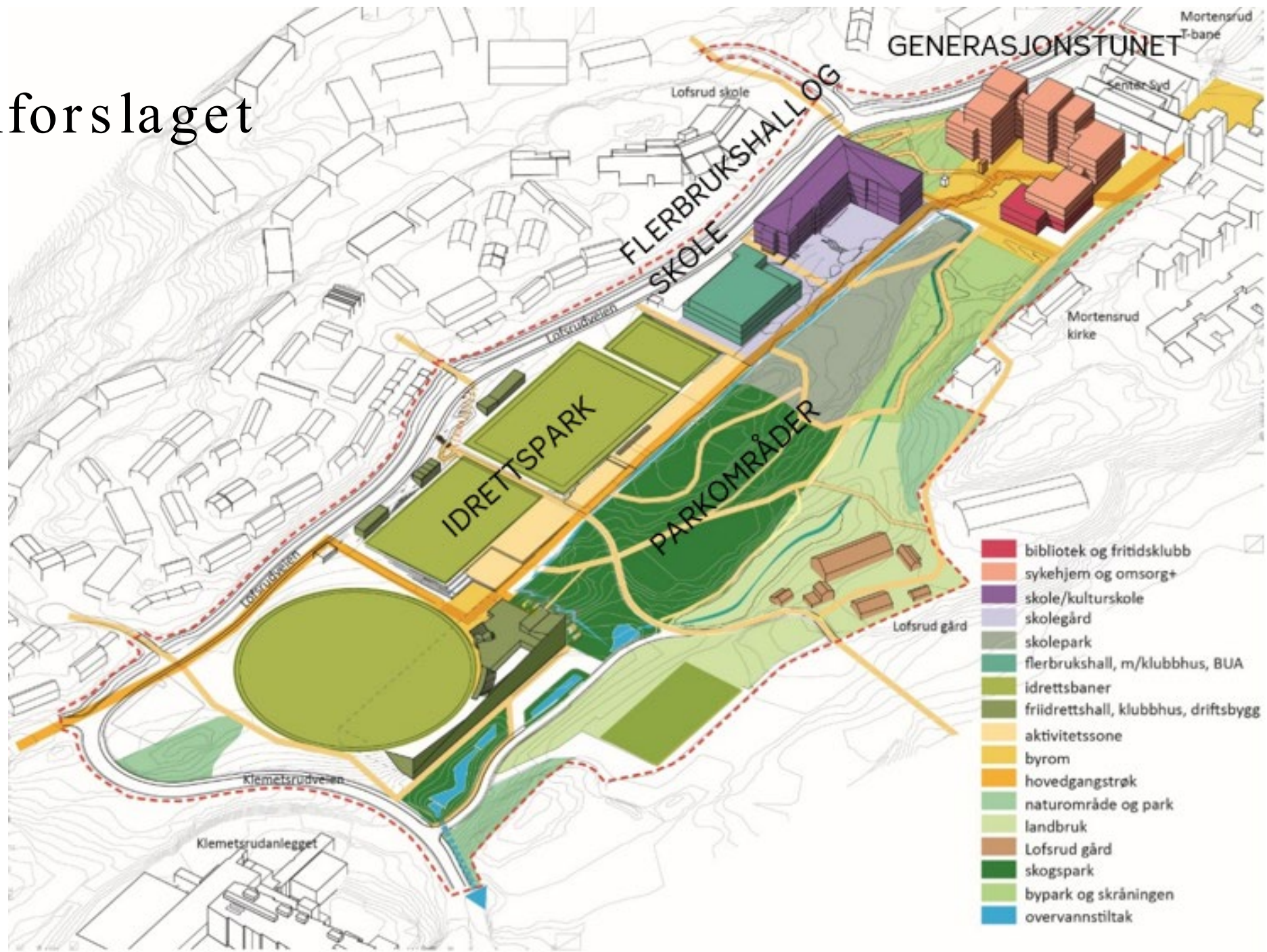


MÅL 3 - Bymiljø

Mortensrud skal oppleves som et trygt, attraktivt og miljøvennlig lokalsamfunn. Byutviklingen skal bygge på bærekraftige løsninger for transport, byrom og bebyggelse

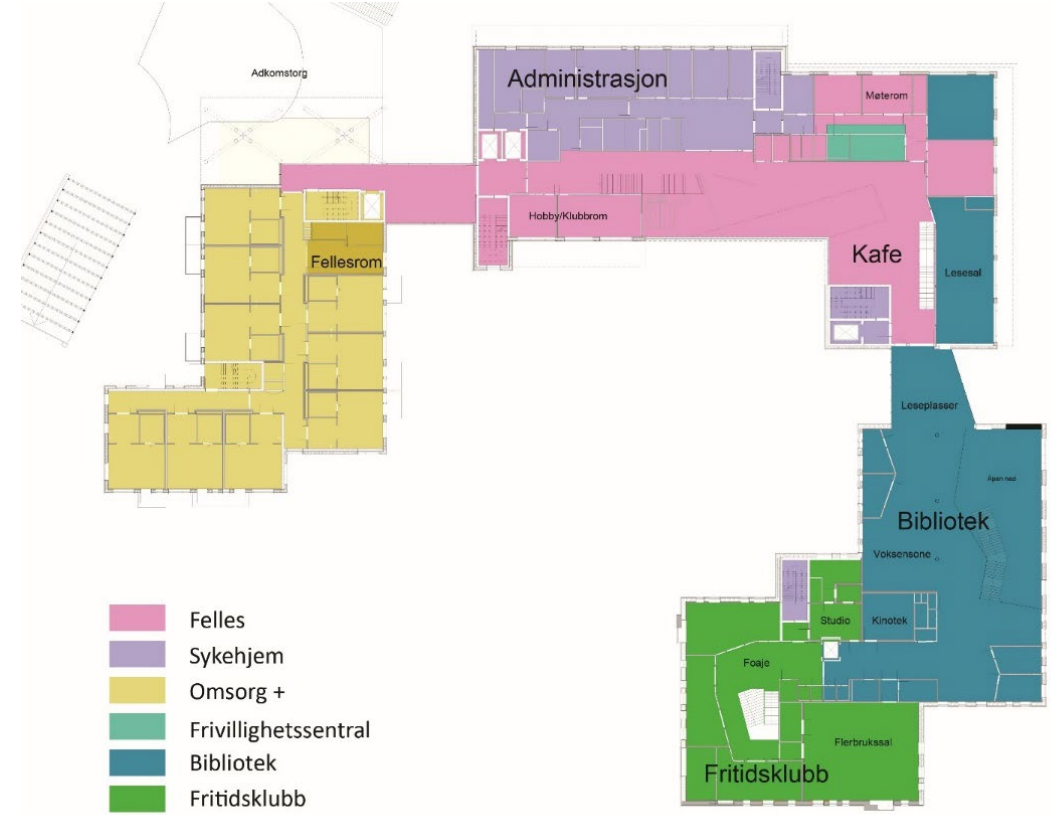
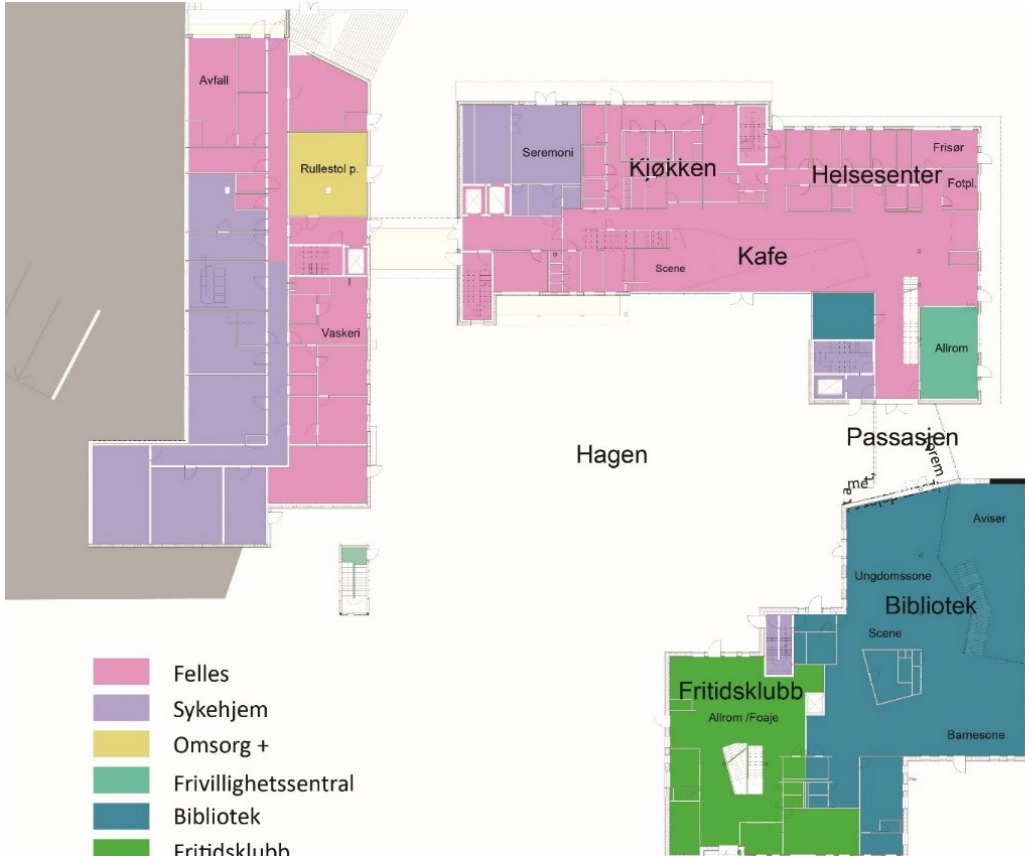


Planforslaget









Tips



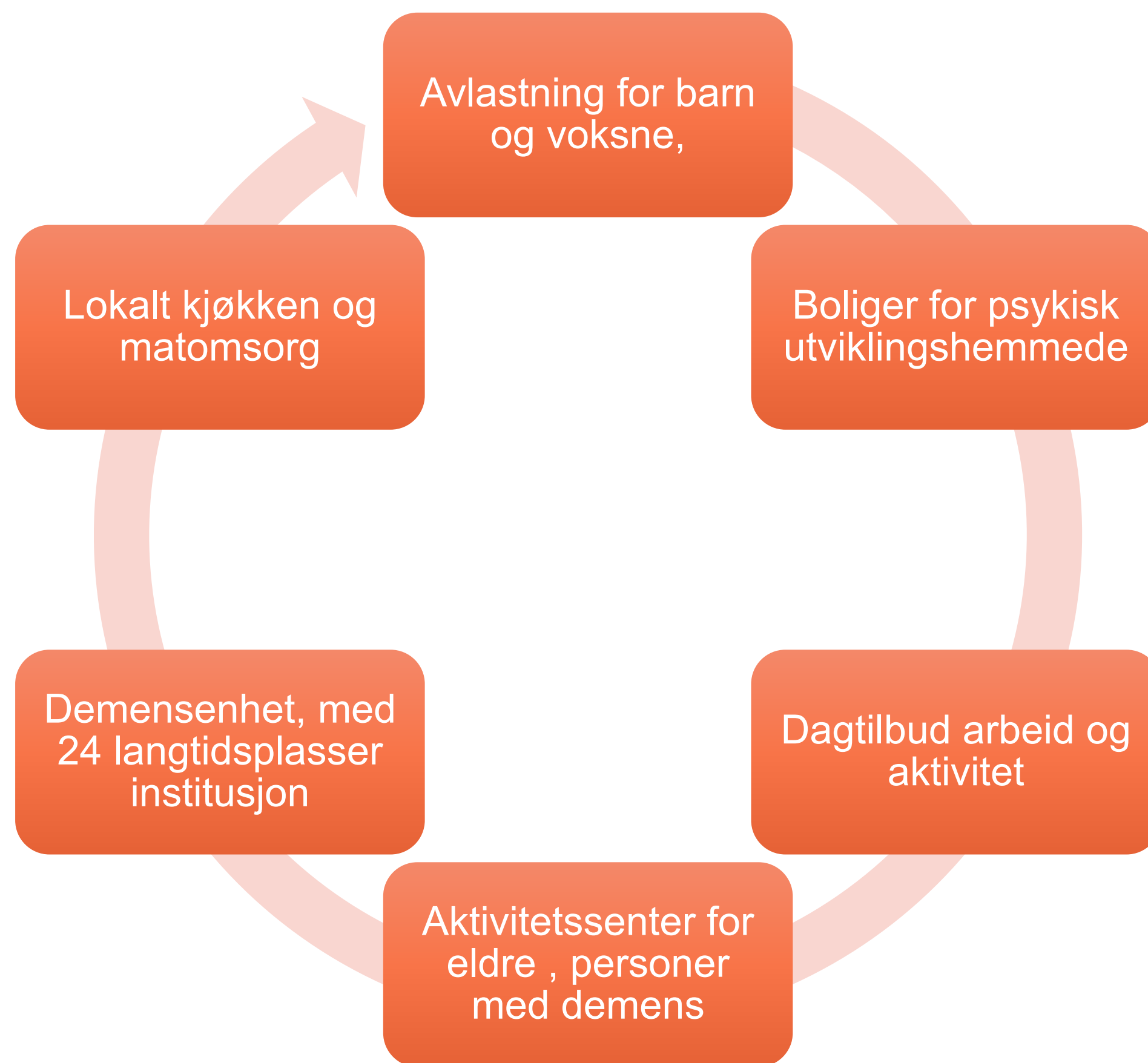
Livet på enga

Samlokalisering/sambruk



6 seksjoner under samme tak







I 2015 tok livet på enga til

- Vi på demensenheten startet i 2015 opp med prosjektet livet på enga
- Det ble ruget kyllinger som senere flyttet på enga for sesongen
- Vi fikk kaniner
- Og vi fikk en avtale med lokal bonde om å låne sauer til enga i sommer månedene
- Alle på huset ble veldig fort engasjert og alle ville være med !
- På enga er det barn fra barneavlastningen, fra 3 år og oppover, til de eldste på demensenheten på mang og 90 år
- På enga viskes diagnoser og alder ut
- Vi er mennesker som møter mennesker



Utfordringen vår



- 4 seksjoner har turnus på enga og gjør aktiviteter med beboere/brukere.
- For første gang skal vi i år forsøke å ha vinter på enga, hvor hønsegården og kaniner skal være.
- Vi har generasjonsmøter med lokal barnehage annen hver uke som ofte er innom enga, og de står i kø for å komme inn å kose med hønene.
- Stabburet ble klart sommeren 2022, vi jobber nå med trappeløsning.
- Arbeid og aktivitet har i sommer jobbet og lagd «Drømmehagen» som nå høstplantes før siste innspurt til våren med mer blomster og fiskedam
- Vi har litt tomatplanter, kruspersille, løk mm i kasser og blomster som må vannes og stelles
- Bålpanne, benker, bord og stoler er på plass
- En redskapsbod til oppbevaring av alt vi trenger på enga så det skal være lettvindt

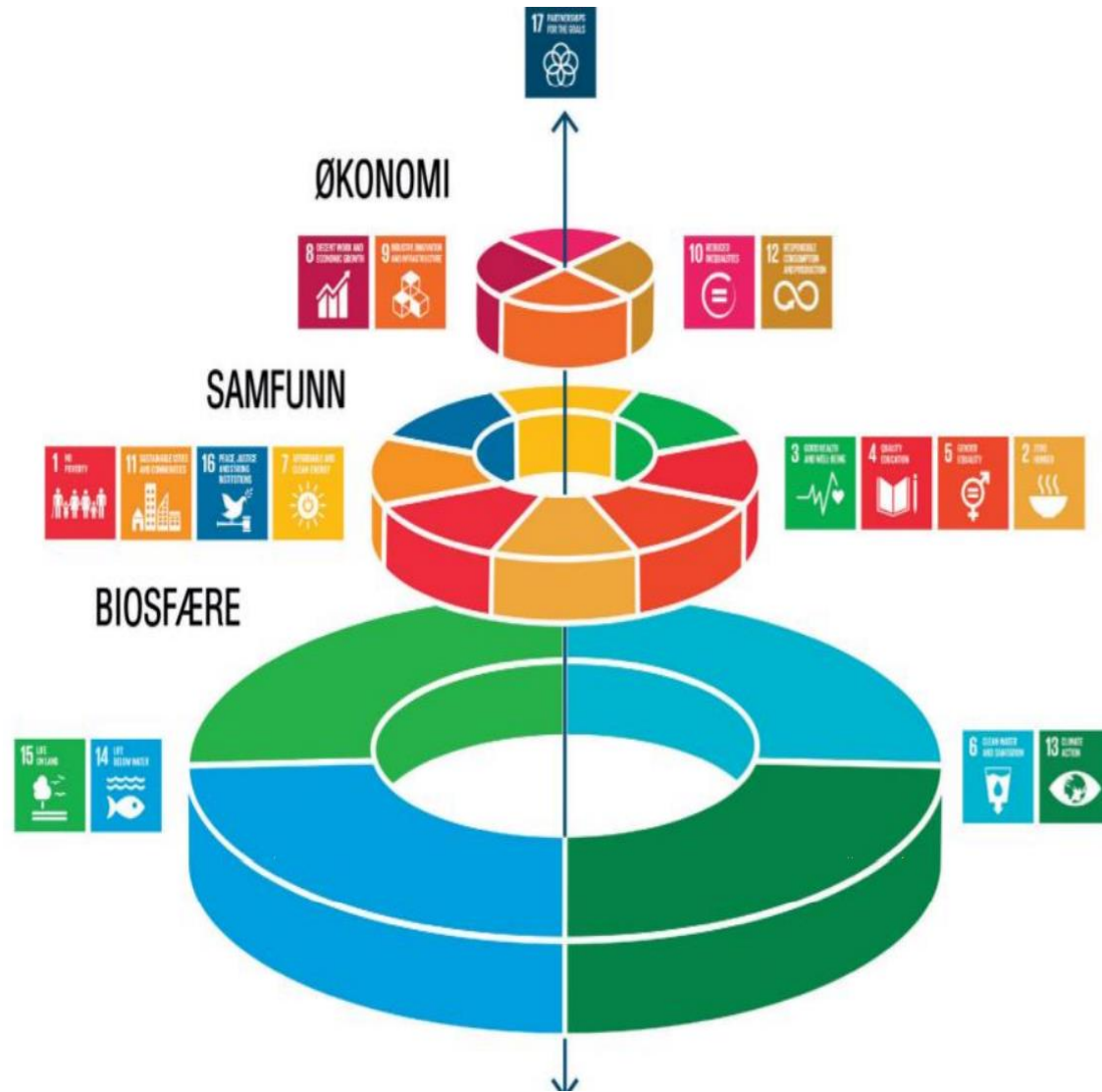


Aldersvennlig kartlegging, medvirkning, samskaping, samlokalisering og sambruk



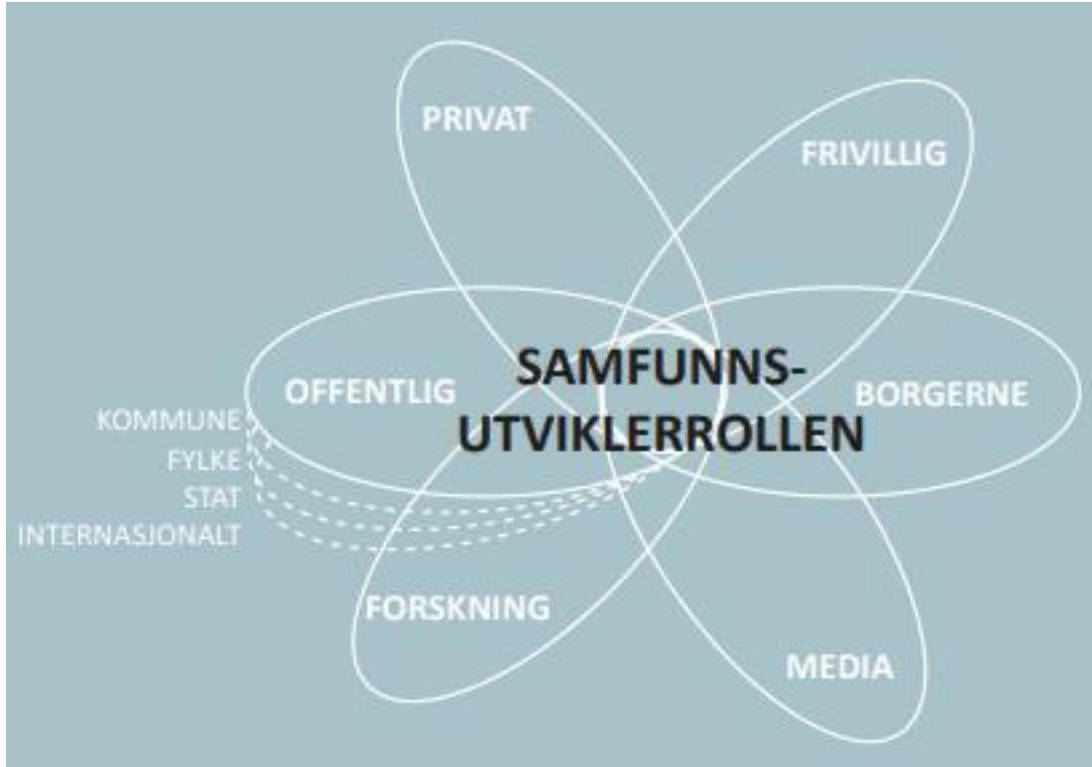


LOKALISERING – tenke globalt, handle lokalt – hva er sentralt





Aldersvennlig kunnskap, delingskultur og roller



17 SAMARBEID
FOR Å NÅ MÅLENE



**MÅL 17: STYRKE GJENNOMFØRINGSMIDLENE OG FORNYE GLOBALE
PARTNERSKAP FOR BÆREKRAFTIG UTVIKLING**



Samlokalisering og - bruk

Korte avstander og tilgjengelighet + koll.

Stedsidentitet, egnethet og fellesskap

Møteplasser og gjøreplasser - for alle

Målgrupper og medvirkning

Aktive hjørner inne og ute

Målpunkt og hvileplasser undervegs

Kreativitet med sosialt og grønt skifte

Seniorressursen for møteplassen

Foto Dag Jensen



Sentrale, tilgjengelige møteplasser





Kartlegging funksjonsnedsettelse	Mål for tiltaket	Detaljplaner	Resultat etter bygging
Mobilitet, ganglag og balanse endres	<ul style="list-style-type: none"> tilrettelegge for rullestol, rullator og de med ustø gange plass til to ved siden av hverandre terskelfrie inngangsparti brede nok døråpninger for de med rullestol jevne gulv og underlag uten snublekanter 	<ul style="list-style-type: none"> verandaen på sydsiden av veksthuset er tegnet 3 meter bred som pergolaen, har jevnt tredekke i samme plan som betongdekket og har rekkverk (120 cm høyt) inngangspartiene til veksthuset er tegnet terskelfrie og er 1m brede, dørene er doble og åpner utover møbleringsplan for veksthuset 	<ul style="list-style-type: none"> verandaen er som en forlengelse av pergolaen og man kan også gå gjennom veksthuset. Det er en trygg tur uten snublekanter. Rekkverket på verandaen og i pergolaen gir trygghet. Beboerne går lettere ut på egen hånd. de med rullator/rullestol/barnevogn kommer lett inn i veksthuset. oversiktlig og tilpasset møblering: stødig arbeidsbord og sofabenk med pute og hagestoler for hvile
Stedsans endres	<ul style="list-style-type: none"> avgrensning av området orienteringspunkter trygge rammer oversiktlig veifinning gjenkjennbarhet ansattes oversikt fra verandadør 	<ul style="list-style-type: none"> veksthuset med veranda mot skogen rammer inn hagen mot syd port i gjerdet ut til den ytre hagen veksthuset har vinduer og dører på begge langveggene gangveiene i hagen er rette og leder fram til veksthuset 	<ul style="list-style-type: none"> veksthuset er godt synlig og er et tydelig orienteringspunkt porten i rekkverket på verandaen hindrer fri ferdsel ut til den ytre hagen fra veksthuset er det god utsikt både inn mot hagen og ut mot skogen beboerne kan orientere seg i de ulike hagerommene og finner lett tilbake til utgangspunktet ansatte har utsikt fra huset mot veksthuset
Koordinering endres	<ul style="list-style-type: none"> trene ferdigheter gjennom lystbetont aktivitet både som arrangert lek og praktiske aktiviteter målpunkter og rundturer med tema for tanker og ferdigheter 	<ul style="list-style-type: none"> to dører i veksthuset: en fra hagen og inn og en fra veksthuset og ut på verandaen port i gjerdet og ut til den ytre hagen 	<ul style="list-style-type: none"> muligheten til å gå gjennom veksthuset og ut på verandaen skaper en ekstra liten rundtur i trygge omgivelser porten i rekkverket gjør det mulig for de sprekeste å gå ut denne veien enkler for ansatte og pårørende å finne på aktiviteter gangveiene i hagen har jevne, synlige flater uten snublekanter
Kognitive funksjoner endres	<ul style="list-style-type: none"> holde ved like evner og livsgnist ved å legge til rette for mestring og engasjement å trene hukommelse å kunne ta initiativ 	<ul style="list-style-type: none"> kjente planter i hagen veggreol for å ha system for utstyr vannkran inni veksthuset og utenfor vaffeljern og bakerovn 	<ul style="list-style-type: none"> beboerne har mulighet til selv å ta initiativ til ulike aktiviteter i hagen veggreolen går fra gulv til tak og gir beboerne mulighet til selv å finne og legge på plass hageutstyr, verktøy, pottes, jord og avfall vannkraner i brukervennlig høyde legger til rette for å kunne ta egne initiativ både dyrking og bakerovn gir mulighet til å gjøre kjente aktiviteter som frisker opp hukommelsen
Sosiale endringer	<ul style="list-style-type: none"> et sted å møtes på tvers av generasjoner et sted å gå til som er under tak et sted å gå til på egen hånd legge til rette for samtaler, humor, mesting, tilhørighet hjemmefølelse 	<ul style="list-style-type: none"> konstruksjoner som gir ly for vær og vind og skjermer for innsyn fleksibel møblering, sitteplasser for ulike aldre og behov vedfyrte bakerovn med platetopp vaffeljern samarbeid med barnehagen i nabolaget 	<ul style="list-style-type: none"> veksthuset er et sted å møte andre, spontant eller avtalt bakerovnen i veksthuset gir varme og muligheter for felles bakeaktiviteter og sosiale møter fra pergolaen og verandaen kan man hilse på folk som går forbi på gangveien hagen har mange nisjer om man ønsker en rolig krok barnehagen planlegger jevnlig turer til hagen der de kan gjøre aktiviteter
Syn, hørsel og luktesans svekkes	<ul style="list-style-type: none"> utfordre og bruke sansene og orienterings-evnen ha glade dager i fine omgivelser med gode lukter fra bakerovn og vaffelsteking sang og latter naturopplevelser, vær og vind friheten til å kunne gå ut selv 	<ul style="list-style-type: none"> vedfyrte bakerovn med koketopp i veksthuset barnehagen har satt poteter ingen giftige planter i hagen god kontrast mellom bed, plen og gangveier fuglekasser og fuglebrett 	<ul style="list-style-type: none"> veksthuset er innredet og utstyrt slik at små og store kan drive med ulike aktiviteter som å fyre i ovnen, bake f.eks poteter høstet fra hagen eller steke vaffer sommerfugler trives i hagen sammen med et mangfold av blimster beboere og besøkende kan følge med på fugler i kassene og fuglebrettene, mate fuglene



Mobilitet, ganglag og balanse endres

Verandaen (fase 1b) er en forlengelse av pergolaen. Derfra kan man gå gjennom veksthuset uten snublekanter. Rekkverket langs pergolaen og verandaen gir støtte. Brukerne kan gå til veksthuset på egen hånd og komme trinnfritt inn med rullator/ rullestol og barnevogn. Møbleringen er solid og tilpasset små og store.



Stedsans endres

Hagen har en åpenhet mot det store landskapet i hjemkommunen. Fra veksthuset er det god utsikt både inn mot hagen og ut mot skogen og Lierdalen. Veksthuset og pergolaen rammer inn den indre hagen og gjør den oversiktlig og trygt avgrenset. Veksthuset er godt synlig med benker som målpunkt underveis. Orienteringssansen ivaretas. Gjenkjennelige, tradisjonelle stauder er brukt.



Koordinering endres

Områdene er tilpasset ulike funksjonsnedsettelse for å stimulere og opprettholde resthelse. Veksthuset skal fylles av aktiviteter som vil stimulere koordineringsevner på forskjellig vis.



Kognitive funksjoner endres

Beboerne har mulighet til selv å ta initiativ til ulike aktiviteter. I veggreolen i veksthuset kan beboerne selv finne og legge på plass hageutstyr og verktøy. Vasken er montert i brukervennlig høyde, også for barn og de med rullestol. Både dyrking og bakerovn gir mulighet til å gjøre kjente aktiviteter som frisker opp hukommelse og mestring.



Sosiale endringer

Veksthuset er blitt en fin uformell møteplass. Samarbeidet med barnehagen legger til rette for jevnlig møter på tvers av generasjoner. Bakerovnen og vaffeljernet gir muligheter for hyggelige sosiale aktiviteter og gjør det mulig å være i veksthuset i utvidet sesong. Fra verandaen og pergolaen kan man hilse på de som går forbi på gangveien.



Syn, hørsel og luktesans svekkes

Hagen er sanselig. Blomster og urter lukter godt og er fine å se på. Fargerik vegetasjon skaper kontraster til de lyse gangbanene. Sommerfugler trives godt. Veksthuset er innredet slik at små og store kan drive med sanselige aktiviteter som å dyrke, fyre i ovnen, bake brød eller poteter, høste fra hagen eller steke vaffler. Beboere og besøkende kan følge med på fugler i kassene og legge mat på fuglebrettene.





Utsikt over tettstaden Dalen mot sentrum og Bandak

Folk saknar

1. Gode møteplassar (45,91%)
2. Meir aktivitet i sentrum (42,4%)
3. Fritidstilbud (28,4%)
4. Attraktive tomter (21,4%)
5. Eg saknar ingenting (17,5%)
6. Tilrettelegging for barn og unge (16,73%)
7. Fleire bustadtomter i sentrum (15,56%)
8. Tilrettelegging av turvegar (13,23%)
9. Tilrettelegging for personar med nedsett funksjonsevne (11,28%)
10. Bättre tilrettelegging for gåande og syklende (10,12%)
11. Snarvegar (4,28%)
12. Anna (10,5%)

Utdrag frå stadanalyse reguleringsplan Dalen 2022

Kartlegging og analyse: Tokke jobber med planer og prosjekt for utvikling av et levende kommunesenter, Dalen



F eks.:

- **Lokalisering**, tilgjengelighet og **trygghet** for alle i byer og bygdebyer
- **Byscenografi** som gjør det **attraktivt å gå, sykle og være til for alle**
- Kreative, inkluderende **møteplasser** med særpreg og historisk forankring
- Grønnstruktur, urban dyrking, **nærfriluftsliv**, ren luft og lite støy
- Gå-strategier som fremmer og sikrer gjennomføring av finmaska gangnett
- Sentrumsnære universelt utforma **turveger**, trafiksikkerhet, vintervedlikehold
- **Gode boformer, bomiljø, kultur**, service og **tjenester** til alle aldere
- Barnetråkk/folketråkk/eldretråkk og **involvering** i kartlegging og utvikling

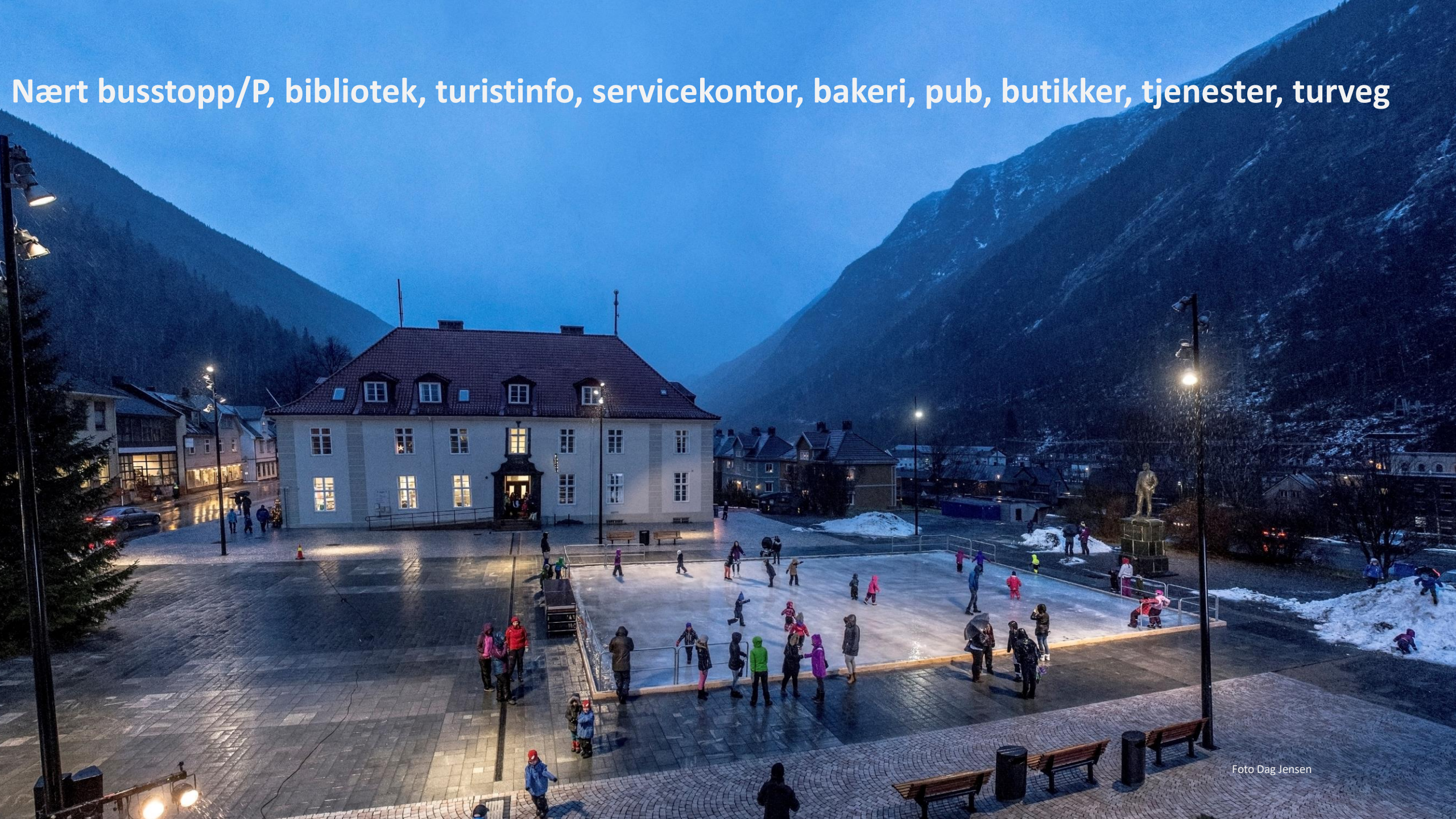


3 GOD
HELSE



**MÅL 3: SIKRE GOD HELSE OG FREMME LIVSKVALITET FOR ALLE,
UANSETT ALDER**

Nært busstopp/P, bibliotek, turistinfo, servicekontor, bakeri, pub, butikker, tjenester, turveg





UTE OG INNE i Meierikvartalet, Porsgrunn



Foto © Dag Jensen

Foto Dag Jensen



Et mangfold av steder og turveger med ulike kvaliteter og innhold





FAKTA OM TURVEGEN:

Lengde:
3 km

Byggeår turveg:
Ukjent, trolig på midten av 90-tallet.

Planstatus:
Turvegen langs med Kanalen er lagt inn i gjeldende kommuneplan som turveg. Deler av strekningen langs Kanalen ligger også i reguleringsplanene for Kåsaområde i Lunde og Lunde sentrum som kanalstigangveg.

Eierforhold:
Kombinasjon av offentlig/privat.

Avdeling:
Kultur, fritid og folkehelse

Turvegtype:
By- og boliggate
Turveg langs vassdrag

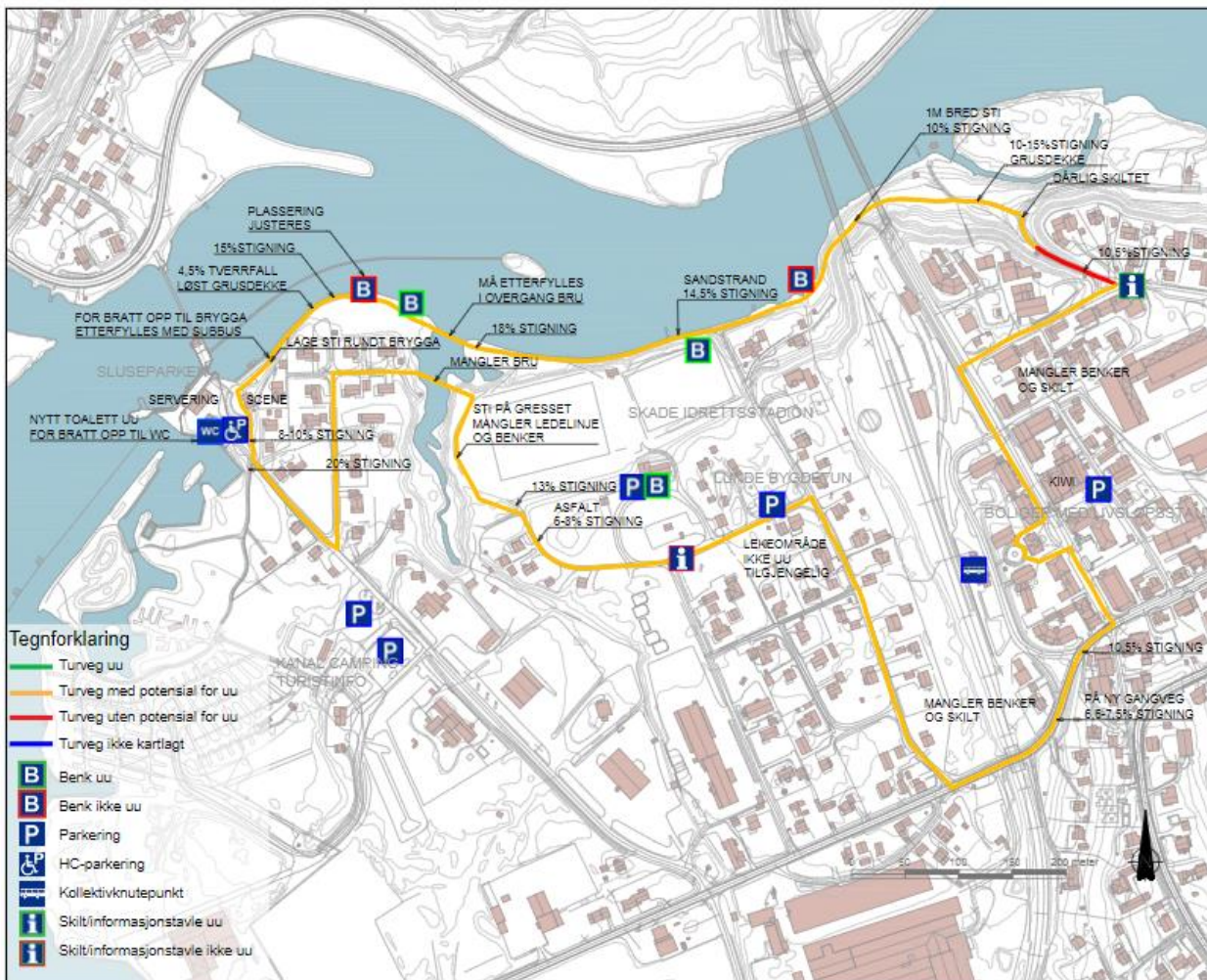
Sommer-/vinterbruk
Bygater brøytes
Turtrasé langs vassdrag brøytes ikke.

Beskrivelse og kvaliteter ved turvegen:
Turvegen går gjennom Lunde sentrum med mange spesielle bygninger og ned til Lunde slusepark. Området ligger langs Telemarkskanalen og inneholder både badestrand, brygge, servering og HC-toalett etablert i 2021. Området er godt tilrettelagt for framkommelighet med rullestol. Turtraséen går videre forbi idrettsanlegg, Lunde bygdetun, og så tilbake til sentrum, hvor Nome sykehjem ligger.

Forbedringspotensial:
Det er til dels dårlig skiltet. Det er lite benker langs turstien, og de benkene som finnes er ikke universelt utformet. Det må bygges en bru over et bekkeinnløp, alternativt må turvegen legges via eksisterende bru. Det er mye tilgjengelig parkering i området, men det er ikke merket HC-parkering.

Nye HC-toaletter oppfyller ikke kravene til universell utforming. Adkomst er for bratt.

NOME KOMMUNE - LUNDE

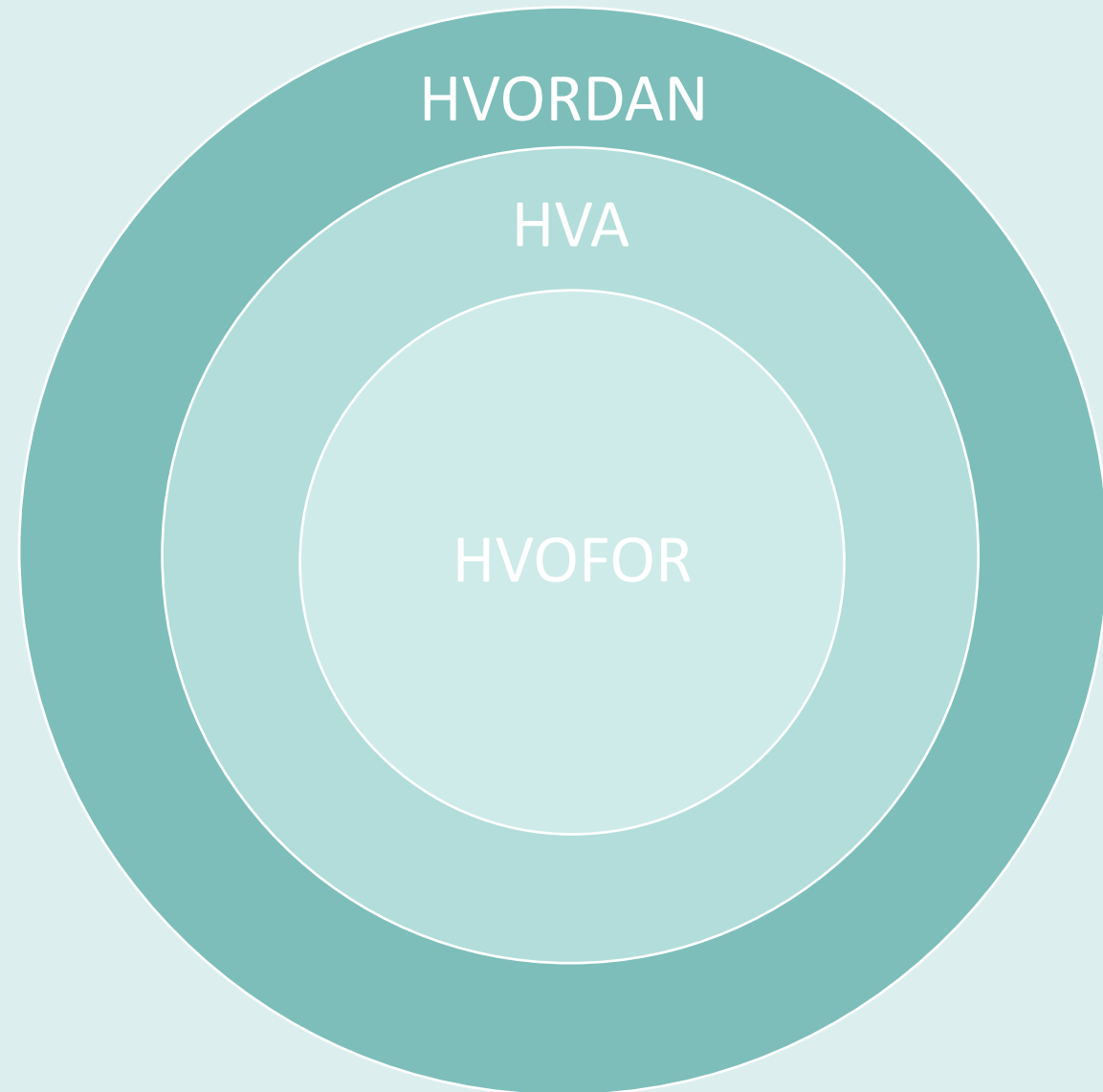


Aldersvennlige uteområder

-
samlokalisering
og sambruk

for og med hvem

Drøft med med eldrerådet og råd for mennesker
med nedsatte funksjonsevner



Medvirkning og samskaping

Beskrive

Analysere

Konkludere

Prioritere

Visjon og mål

Planlegge

Gjennomføre

Evaluere

Hva slags lokalsamfunn ønsker jeg å bli gammel i?

Et lokalsamfunn:

- Hvor jeg kan være engasjert i og delta på alt som skjer i nær
- Hvor jeg lett kan komme dit jeg ønsker, når jeg vil
- Hvor jeg kan ha tilgang på gode helsetjenester og andre tjenester
- Hvor jeg kan ha påvirkning på hva som skjer i mitt nærmiljø jeg ønsker
- Hvor jeg føler meg sikker og trygg
- Hvor jeg kan leve et sunt og aktivt liv
- Hvor unge og eldre kan være sammen og komme overens

Medvirkning og samskaping om kreative møteplasser inne og ute, for og med alle – *demokrati og tillit i praksis*



Vestfold og Telemark
FYLKESKOMMUNE



Ha det moro 😊




Vestfold og Telemark
FYLKESKOMMUNE

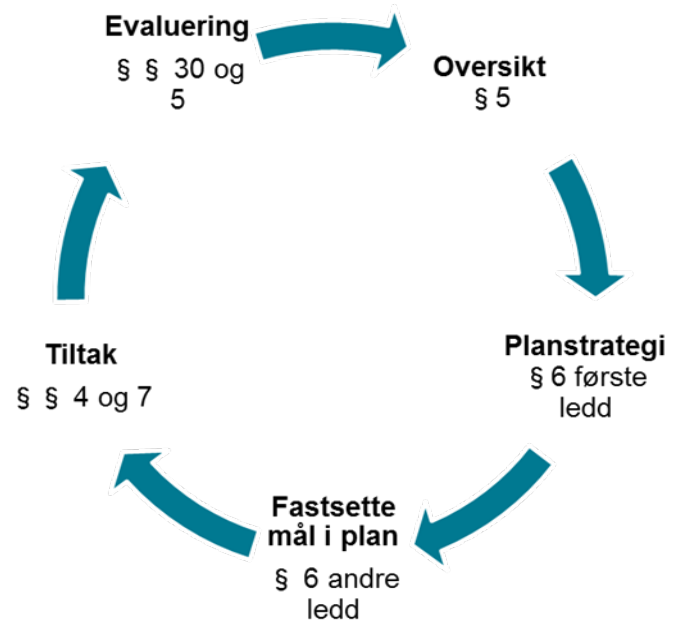
Forankring, økonomi og gjenbruk

Universelt utformede og aldersvennlige uteområder og møteplasser

Heidi Fadum, seniorrådgiver HelseDirektoratet



Forankring



Politiske vedtak

Bred medvirkning



[Systematisk folkehelsearbeid - Helsedirektoratet](#)

Økonomi



Bygge videre på forankringen som er gjort
(Overbe-)vise (om) nytten av prosjektet



[Et utvalg nasjonale tilskuddsordninger med relevans for by- og stedsutvikling - regjeringen.no](https://www.regjeringen.no)

[Gjensidigestiftelsen](#)

[Sparebankstiftelsen](#)

[Tilskudd til universell utforming | Bufdir](#)

[Spillemidler \(idrettsforbundet.no\)](https://www.idrettsforbundet.no)

[Universell utforming og tilgjengelighet i bygg - regjeringen.no](https://www.regjeringen.no); [Husbanken.no](https://www.husbanken.no)

Sjekke om kommunen og/ eller fylkeskommunen har aktuelle tilskuddsordninger

Gjenbruk I - Fra P-plass til nærmiljøpark



FØR



Tusen takk til Jan
Tore Lindskog i
Oslobygg KF for
dette gode
eksemplet på
gjenbruk – og for
bilder!



ETTER



Gjenbruk II



Kantstein lagret for gjenbruk



Gjenbruk av kantstein og benker



Gjenbruk av benker – merk pedaler!

Gjenbruk III



Leder av bydelsutvalget i Sagene bydel, Helge Stoltenberg (AP), holder snora sammen med byrådssekretær Rasmus Reinvang (MDG), som klipper snora og erklærer plassen for gjenåpnet. Foto: Andreas Fætten